

**Legenda**

Confine comunale

**Piano stralcio per l'assetto idrogeologico (PAI)**

**Delimitazione delle fasce fluviali**

Limite tra la Fascia A e la Fascia B

Limite tra la Fascia B e la Fascia C

Limite esterno della Fascia C

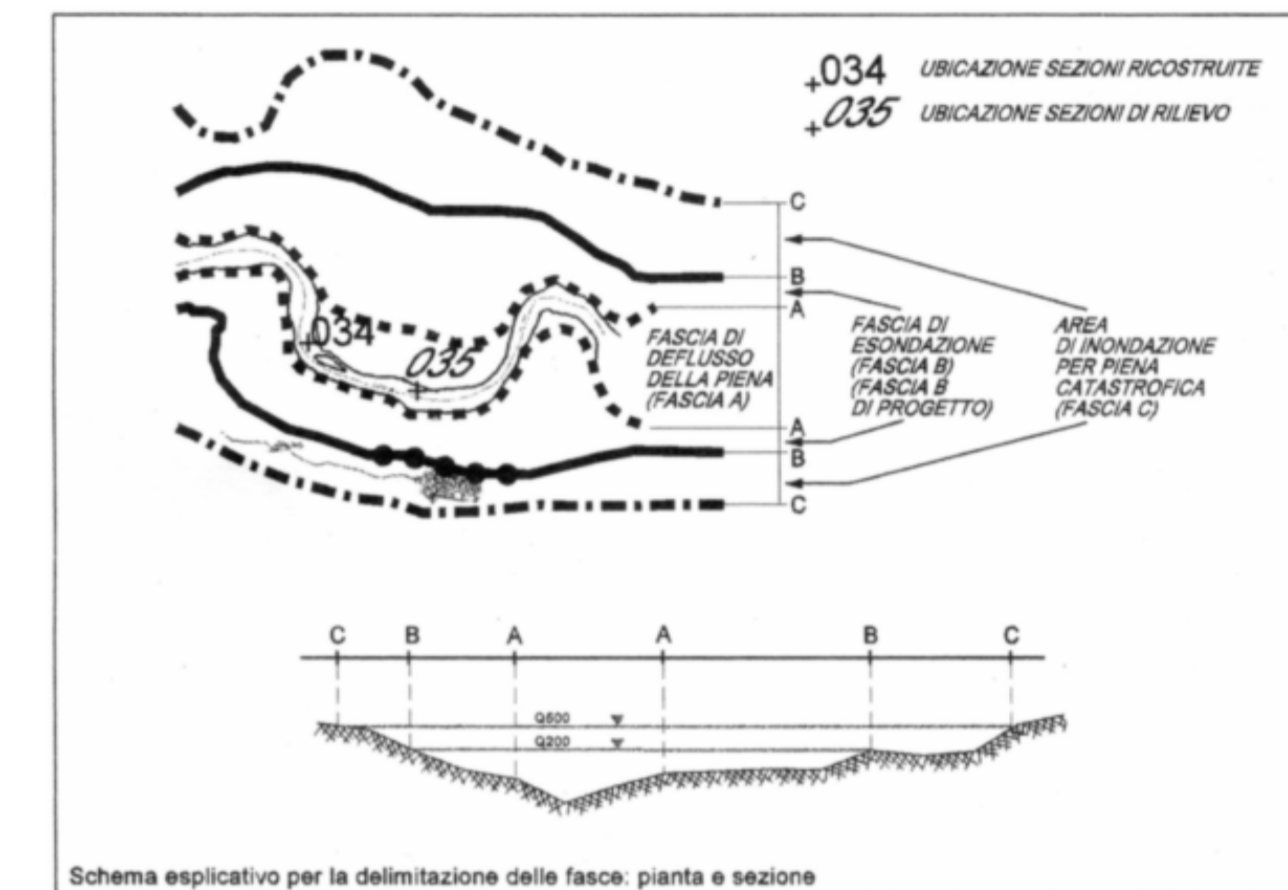
**P.G.R.A. Direttiva alluvioni 2007/60/CE**

**Ambito territoriale RP**

Aree P3 o aree interessate da alluvione frequente (scenario H)

Aree P2 o aree interessate da alluvione poco frequente (scenario M)

Aree P1 o aree interessate da alluvione rara (scenario L)



Committente:



**COMUNE DI BOTTANUCO**  
(Provincia di Bergamo)

**Tav. 4**

Oggetto:

**VARIANTE AL PIANO DI GOVERNO DEL TERRITORIO**

ai sensi ex art. 13 L.R. 12/2005

**AGGIORNAMENTO DELLA COMPONENTE GEOLOGICA, IDROGEOLOGICA E SISMICA**

ai sensi D.G.R. 30 novembre 2011 - n. IX/2616 e s.m.i.

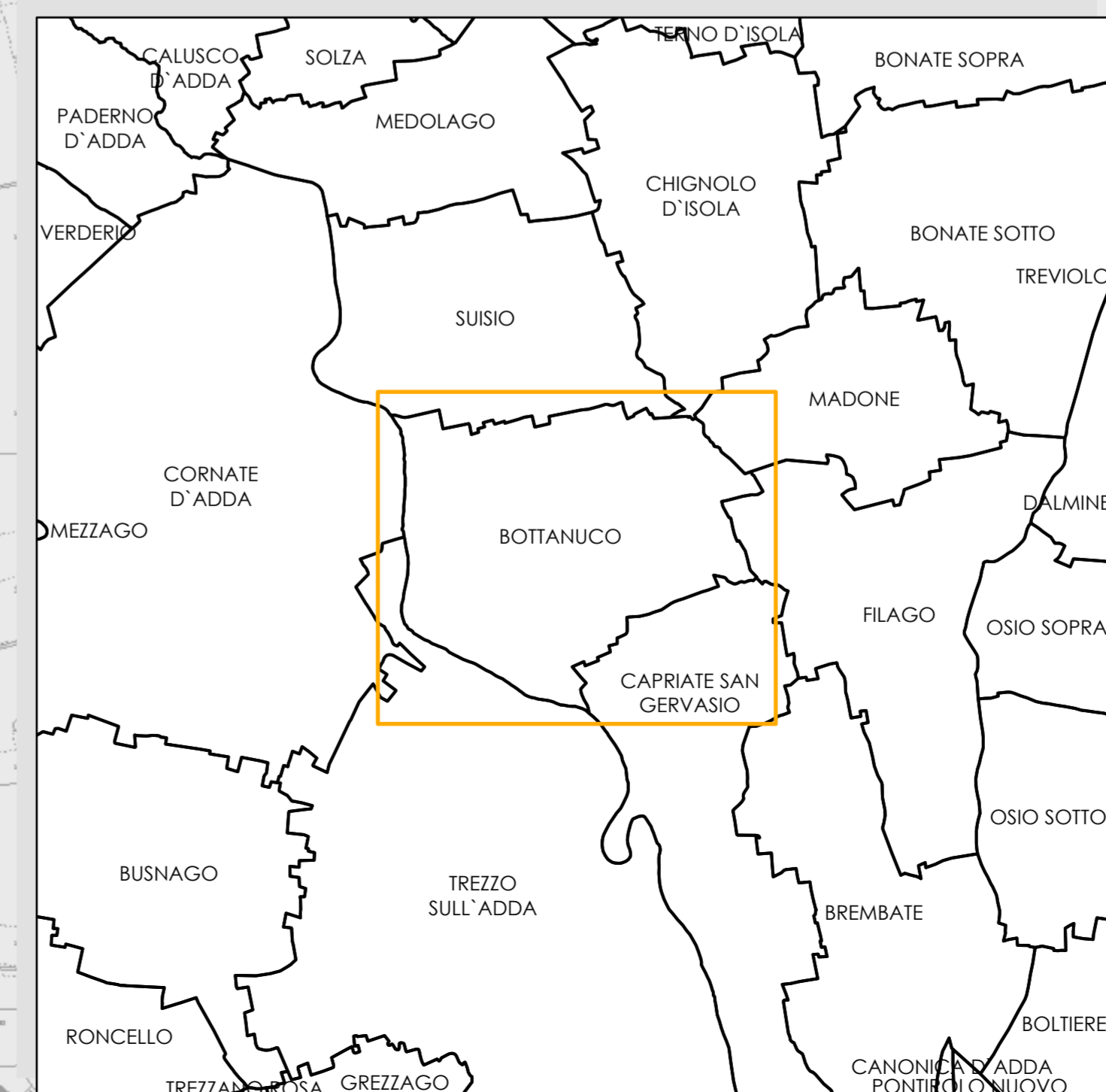
Elaborato Progettuale:  
**CARTA PAI - PGRA**

Redazione:


**Dot. Andrea Brambati**  
GEOLOGO

[andreabrambati@alice.it](mailto:andreabrambati@alice.it)  
[andreabrambati@pec.epap.it](mailto:andreabrambati@pec.epap.it)

**Partita IVA 06200810965**  
C.F. BRMND78R19205U  
Albo Professionale dei Geologi della Regione Lombardia  
Sez. A "Geologo Specialista", n. 1535



Orientamento:



Scala:

**1:5.000**

Data:

**Febbraio 2024**

Timbro/Firma:

