


- LEGENDA**
- Valore agricolo dei suoli (fonte: Regione Lombardia)**
- Valore agricolo alto.
Comprende suoli caratterizzati da una buona capacità d'uso, adatti a tutte le colture o con moderate limitazioni agricole e/o dalla presenza di colture redditizie (seminativi, frutteti, vigneti, prati e pascoli, colture orticole e ortoflorovivaistiche, ecc.). La classe comprende quindi i suoli ad elevato e molto elevato valore produttivo, particolarmente pregiati dal punto di vista agricolo.
 - Valore agricolo moderato.
Vi sono compresi suoli adatti all'agricoltura e destinati a seminativo o prati e pascoli, ma con limitazioni culturali di varia entità e soggetti talvolta a fenomeni di erosione e dissesto, in particolare nelle zone montane. La classe comprende quindi i suoli a minore valore produttivo, sui quali peraltro l'attività agrosilvopastorale svolge spesso importanti funzioni di presidio ambientale e di valorizzazione del paesaggio
 - Valore agricolo basso.
Comprende le aree naturali, non interessate dalle attività agricole (quali i boschi, i castagneti, la vegetazione palustre e dei greti, i cespuglietti e tutte le restanti aree naturali in genere) ed anche le aree agricole marginali (quali le zone golenali, versanti ad elevata pendenza e/o soggetti a rischio di dissesto) e quelle abbandonate o in via di abbandono non aventi una significativa potenzialità di recupero all'attività agricola stessa.
 - Aree antropizzate.
oltre alle aree edificate, rientrano tra le aree urbanizzate le infrastrutture, le cave, le discariche, le zone degradate ed in generale tutte le aree soggette a trasformazioni antropiche di natura extra-agricola
- Limiti e perimetri**
- Nuclei di Antica Formazione
 - Confine amministrativo (fonte: Regione Lombardia)

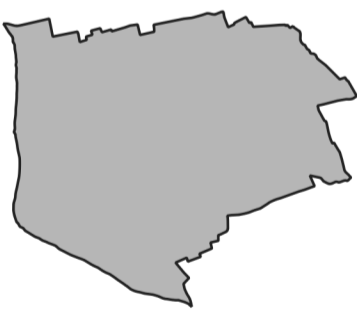
* Ridisegno su base DBTR della cartografia regionale denominata "Valore agricolo suoli" alla scala equivalente 1:10.000



Comune di Bottanuco
Provincia di Bergamo


PIANO DI GOVERNO DEL TERRITORIO
Documento di Piano

Adeguato e modificato conseguentemente al recepimento dei pareri di compatibilità e all'accoglimento delle osservazioni

	Oggetto	
	Valore agricolo del suolo	
<small>Scala</small>	1:5.000	<small>Tavola</small>
		DP 02 01

Progettisti

Studio associato



progetti di architettura e urbanistica

Gruppo di lavoro

Studio associato ARCHÉ
arch. Franco Resnati - arch. Fabio Massimo Saldini
arch. Paolo Dell'Orto
plan. Giorgio Limonta

Procedura amministrativa