

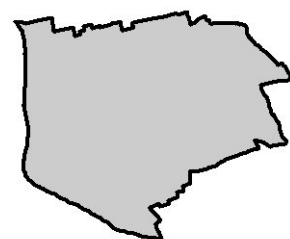


Comune di Bottanuco

Provincia di Bergamo

PIANO DI GOVERNO DEL TERRITORIO

DOCUMENTO DI PIANO



Oggetto

Atlante del quadro ricognitivo e programmatico

elaborato n.

QRP

Studio associato

ARCHÈ

progetti di architettura
e urbanistica

Progettisti incaricati

Studio associato ARCHÈ progetti di architettura e urbanistica
arch. Franco Resnati - arch. Fabio Massimo Saldini

arch. Paolo Dell'Orto
pian. Giorgio Limonta

procedura amministrativa



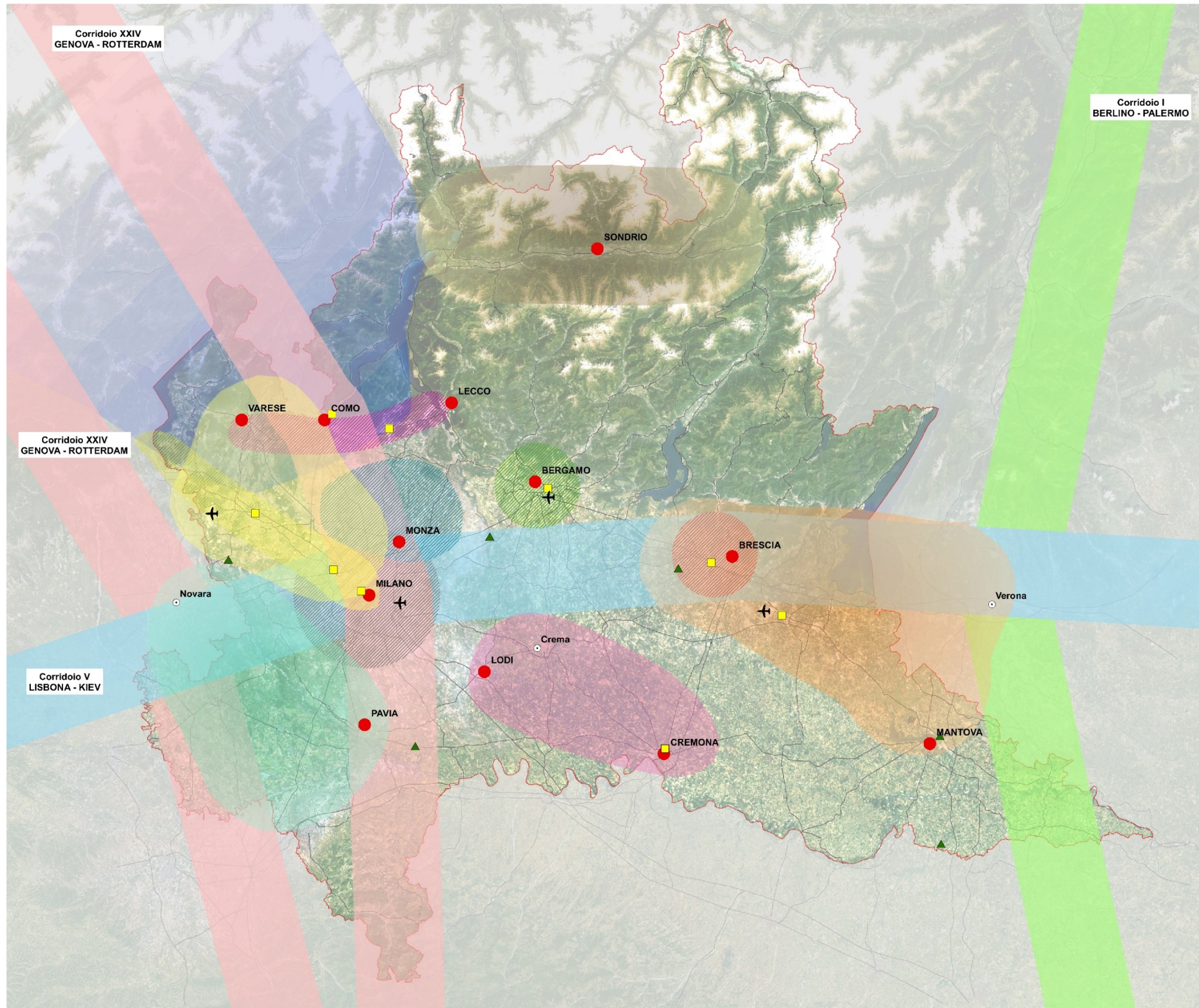
INDICE

QRP 01.01 - PIANO TERRITORIALE REGIONALE: DOCUMENTO DI PIANO	4
Tavola 1 – Polarità e poli di sviluppo regionale.....	5
Tavola 2 - Zone di preservazione e salvaguardia ambientale	6
Tavola 3 – Infrastrutture prioritarie per la Lombardia	7
Tavola 4 – I sistemi territoriali del PTR	8
QRP 01.02 – PIANO TERRITORIALE REGIONALE: INTEGRAZIONE PREVISTA DALLA L.R. N. 31 DEL 2014 IN MATERIA DI RIDUZIONE DEL CONSUMO DI SUOLO	9
Tavola 6 - Caratteri e criteri per la riduzione del consumo di suolo e la rigenerazione. Provincia di Bergamo.	10
QRP 01.03 – PIANO TERRITORIALE REGIONALE: PIANO PAESAGGISTICO REGIONALE	11
Tavola A - Ambiti geografici e unità tipologiche di paesaggio	12
Tavola B - Elementi identificativi e percorsi di interesse paesaggistico.....	13
Tavola C - Istituzioni per la tutela della natura	14
Tavola D - Quadro di riferimento degli indirizzi di tutela e di operatività immediata.....	15
Tavola E - Viabilità di rilevanza paesaggistica	16
Tavola F - Riqualificazione paesaggistica: ambiti e aree di attenzione regionale	17
Tavola G - Contenimento dei processi di degrado e qualificazione paesaggistica: ambiti ed aree di attenzione regionale	18
QRP 01.04 – RETE ECOLOGICA REGIONALE (R.E.R.)	19
Rete Ecologica Regionale: settore Brianza orientale	20
QRP 01.05 –PIANO REGIONALE DELLA MOBILITÀ CICLISTICA (P.R.M.C.)	21
Rete Ciclabile Regionale	22
Percorso Ciclabile di Interesse Regionale 3 Adda 8/13	23
QRP 01.06 – PROGRAMMA DI TUTELA E USO DELLE ACQUE (P.T.U.A.)	24
TAVOLA 03 Corpi idrici superficiali. Stato ecologico e rete di monitoraggio 2009-2014. Luglio2017	25
TAVOLA 11A Registro delle aree protette. Luglio2017	26
TAVOLA 11B Registro delle aree protette. Luglio2017	27
Individuazione aree di ricarica e zone vulnerabili ai nitrati di origine agricola.....	28
QRP 01.07 – COLLEGAMENTO AUTOSTRADALE DALMINE – COMO – VARESE - VALICO DEL GAGGIOLO E OPERE AD ESSO CONNESSE. PROGETTO DEFINITIVO 2010 TRATTA D	29
Inquadramento generale – Planimetria su fotopiano asse principale tav. 4	30
Inquadramento generale – Planimetria su fotopiano asse principale tav. 5	31
QRP 01.08 – ELENCO DEGLI OSSERVATORI ASTRONOMICI IN LOMBARDIA	32
Localizzazione degli osservatori e delle relative fasce di rispetto.....	33
QRP 02.01 – PROGRAMMAZIONE TERRITORIALE PROVINCIALE: PTCP PROVINCIA DI BERGAMO ...34	
DISEGNO DI TERRITORIO Aggregazioni territoriali	35
DISEGNO DI TERRITORIO Contesti locali CL 12. Isola occidentale.....	36
DISEGNO DI TERRITORIO Ambiti agricoli di interesse strategico	37
DISEGNO DI TERRITORIO Aree protette	38
DISEGNO DI TERRITORIO Luoghi sensibili	39
DISEGNO DI TERRITORIO Mosaico della fattibilità geologica e PAI	40
DISEGNO DI TERRITORIO Rete Ecologica Provinciale	41

DISEGNO DI TERRITORIO Rete Verde Provinciale Ambiti, sistemi ed elementi di rilevanza paesistica.....	42
DISEGNO DI TERRITORIO Reti di mobilità.....	43



QRP 01.01 - PIANO TERRITORIALE REGIONALE: DOCUMENTO DI PIANO



Polarità Emergenti

- La Valtellina
- Triangolo Lodi - Crema - Cremona
- Lomellina-Novara
- Triangolo Brescia - Mantova - Verona
- Sistema Fiera - Malpensa
- Triangolo Insubrico

Polarità storiche

- Area metropolitana milanese
- Asse del Sempione
- Brianza
- Poli della fascia prealpina
- Conurbazione di Bergamo
- Conurbazione di Brescia

Poli di sviluppo regionale

Aeroporti principali

Fiere

- Internazionale
- Nazionale

Viabilità


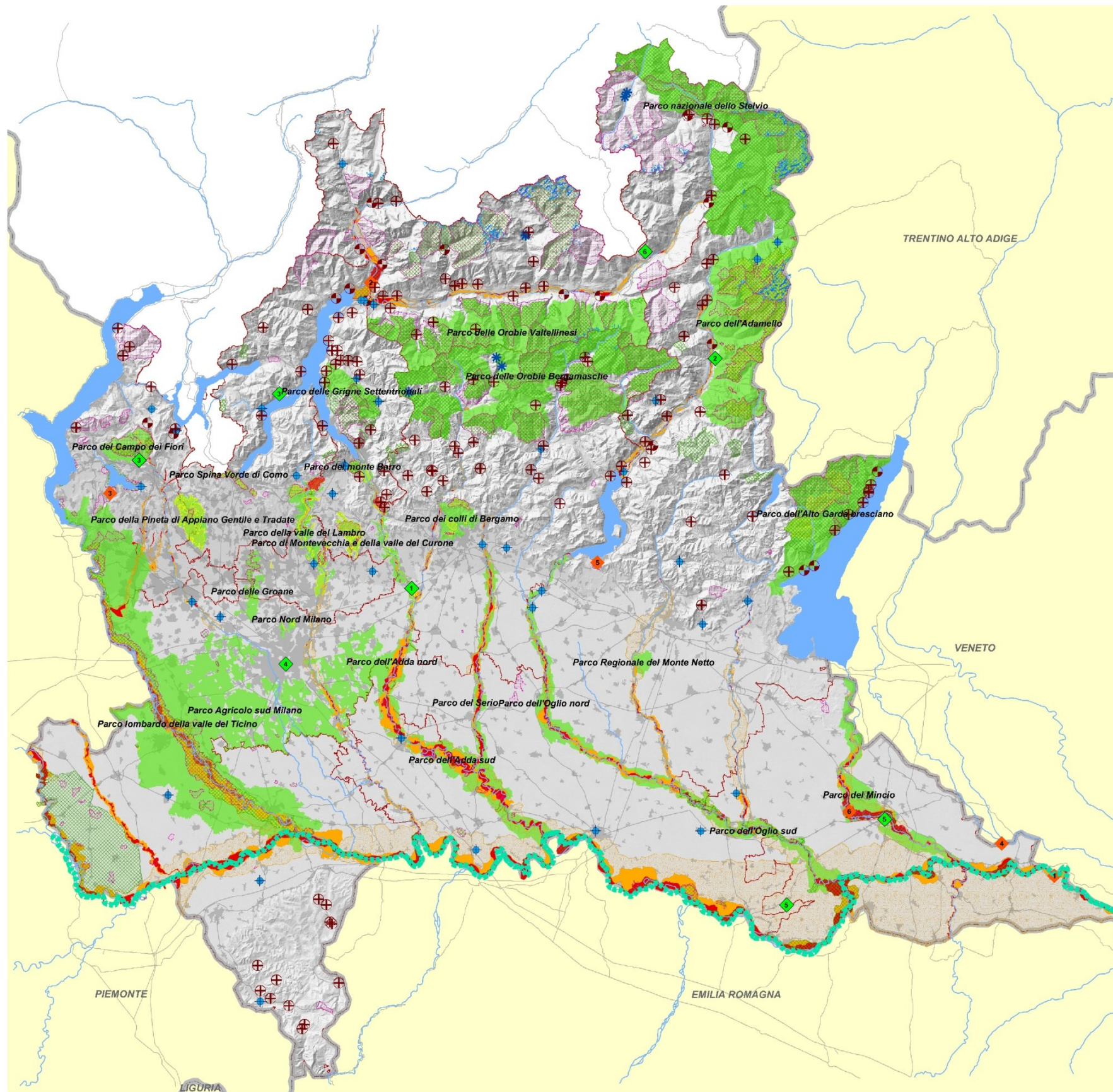









Tavola 1 – Polarità e poli di sviluppo regionale





Delimitazione delle fasce fluviali definite dal Piano Stralcio per l'Assetto Idrogeologico (PAI)

-  Fascia A: deflusso della piena di riferimento
-  Fascia B: esondazione della piena di riferimento (tempo di ritorno = 200 anni)
-  Fascia C: inondazione per piena catastrofica (tempo di ritorno = 500 anni)

Aree a rischio idrogeologico molto elevato definite dal Piano Stralcio per l'Assetto Idrogeologico (PAI) - Ex L. 267/98

-  Frane
-  Esondazioni fluvio-torrentizie
-  Colate detritiche su conoidi
-  Valanghe

Rete Natura 2000


-  Siti di importanza comunitaria (SIC)
-  Zone di protezione speciale (ZPS)

Sistema delle aree protette

-  Parchi naturali
-  Parchi regionali

 Zone umide della Convenzione di Ramsar

- 1 Isola Boscone
- 2 Lago di Mezzola
- 3 Palude di Brabbia
- 4 Paludi di Ostiglia
- 5 Torbiere di Iseo
- 6 Valli del Mincio

 Siti riconosciuti dall'Unesco quali patrimonio mondiale, culturale e naturale dell'umanità

- 1 Insieme industriale di Crespi d'Adda, 1995
- 2 Arte Rupestre della Val Camonica, 1979
- 3 Sacri Monti del Piemonte e della Lombardia, 2003
- 4 Santa Maria delle Grazie e Cenacolo, 1980
- 5 Mantova e Sabbioneta, 2008
- 6 La Ferrovia Retica nei paesaggi di Albula e Bernina, 2008

 Ghiacciai

 Area perfluviiale del Po

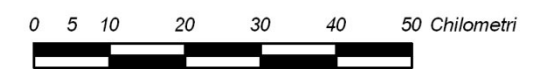
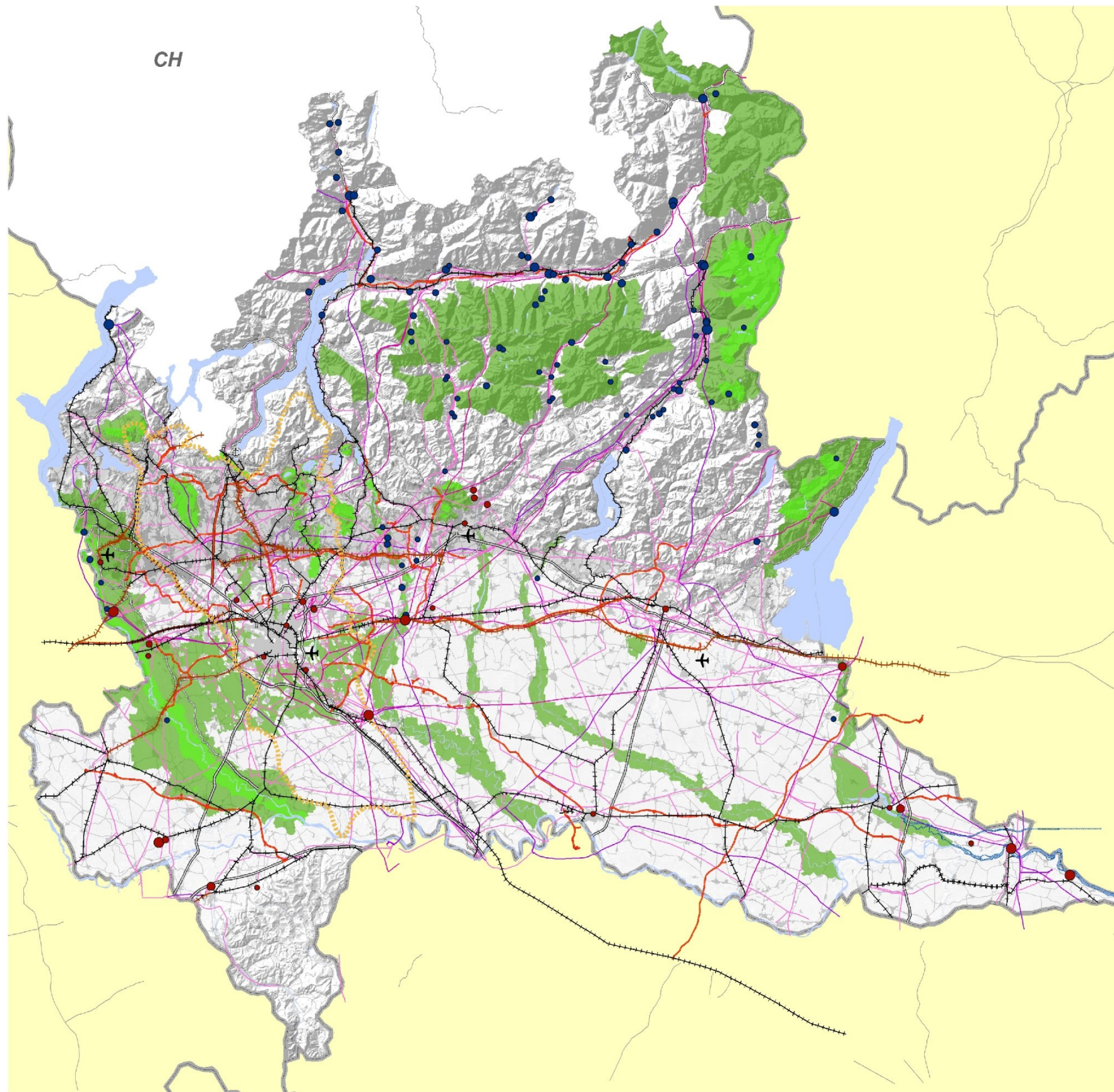


Tavola 2 - Zone di preservazione e salvaguardia ambientale



INFRASTRUTTURE PER LA MOBILITA'

- Aeroporti principali
- Idroscalo Internazionale di Como
- Infrastrutture viarie - in progetto
- Infrastrutture ferroviarie - in progetto
- Viabilità autostradale esistente
- Viabilità principale esistente
- Viabilità secondaria esistente
- Ferrovie esistenti
- Fiumi/Canali navigabili

INFRASTRUTTURE PER LA PRODUZIONE E IL TRASPORTO DI ENERGIA

Parco idroelettrico - potenza installata

- fino a 10 MW
- da 11 a 50 MW
- da 51 a 100 MW
- da 101 a 500 MW
- da 501 a 1040 MW

Parco termoelettrico - potenza installata

- Fino a 50 MW
- da 51 a 150 MW
- da 151 a 780 MW
- da 781 a 1840 MW

Elettrodotti alta tensione

- 132 KV
- 220 KV
- 400 KV

INFRASTRUTTURE PER LA DIFESA DEL SUOLO

- Bacino Lambro - Seveso - Olona

PARCHI E RISERVE

- Parchi Naturali
- Parchi Regionali e Nazionali

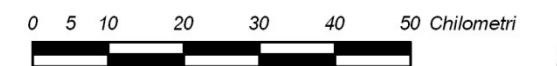
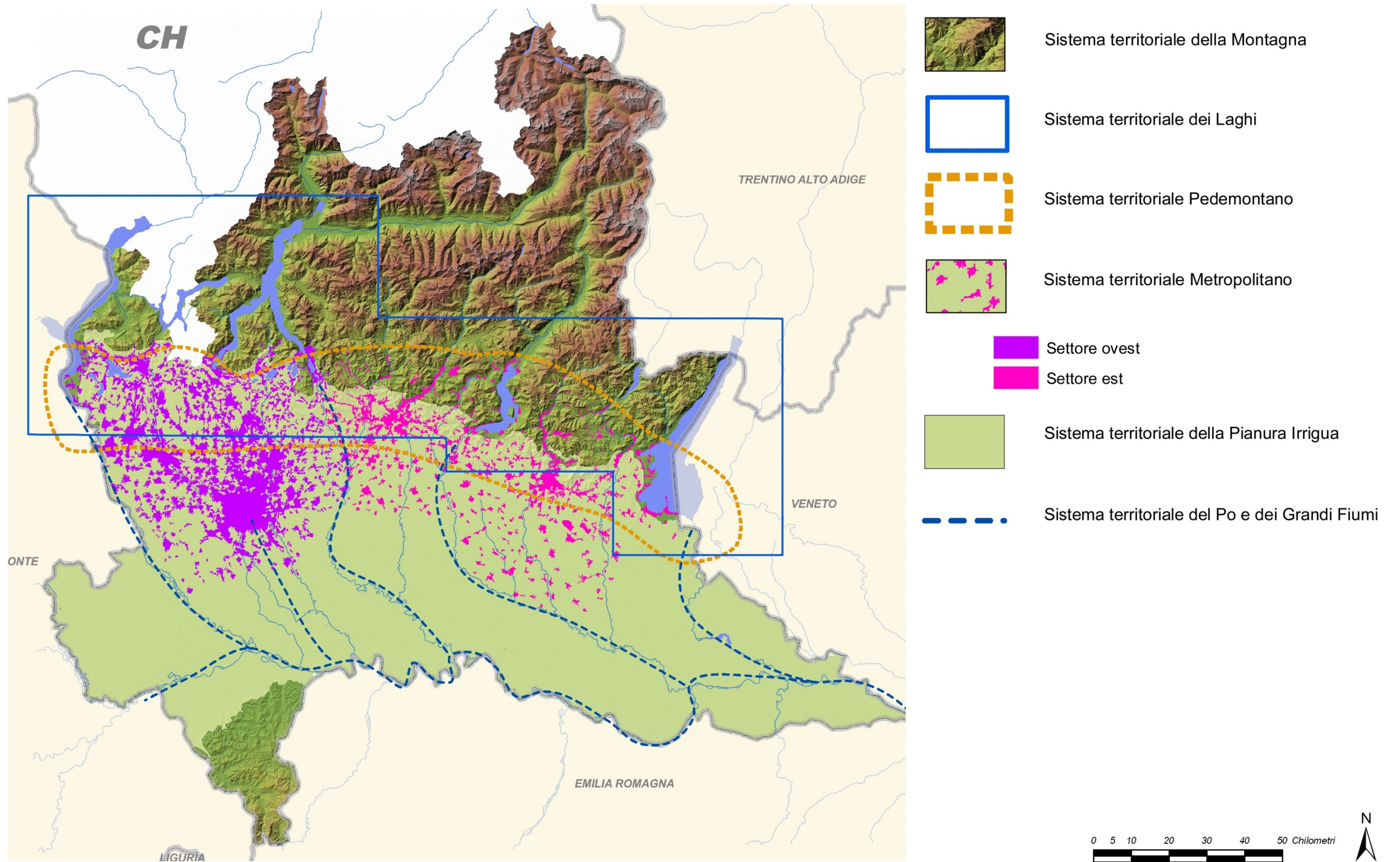


Tavola 3 – Infrastrutture prioritarie per la Lombardia



Comune di Bottanuco Prot. n. 0001531 del 06-02-2026 arrivo Cat6 cl.1

Tavola 4 – I sistemi territoriali del PTR



QRP 01.02 – PIANO TERRITORIALE REGIONALE: INTEGRAZIONE PREVISTA DALLA L.R. N. 31 DEL 2014 IN MATERIA DI RIDUZIONE DEL CONSUMO DI SUOLO

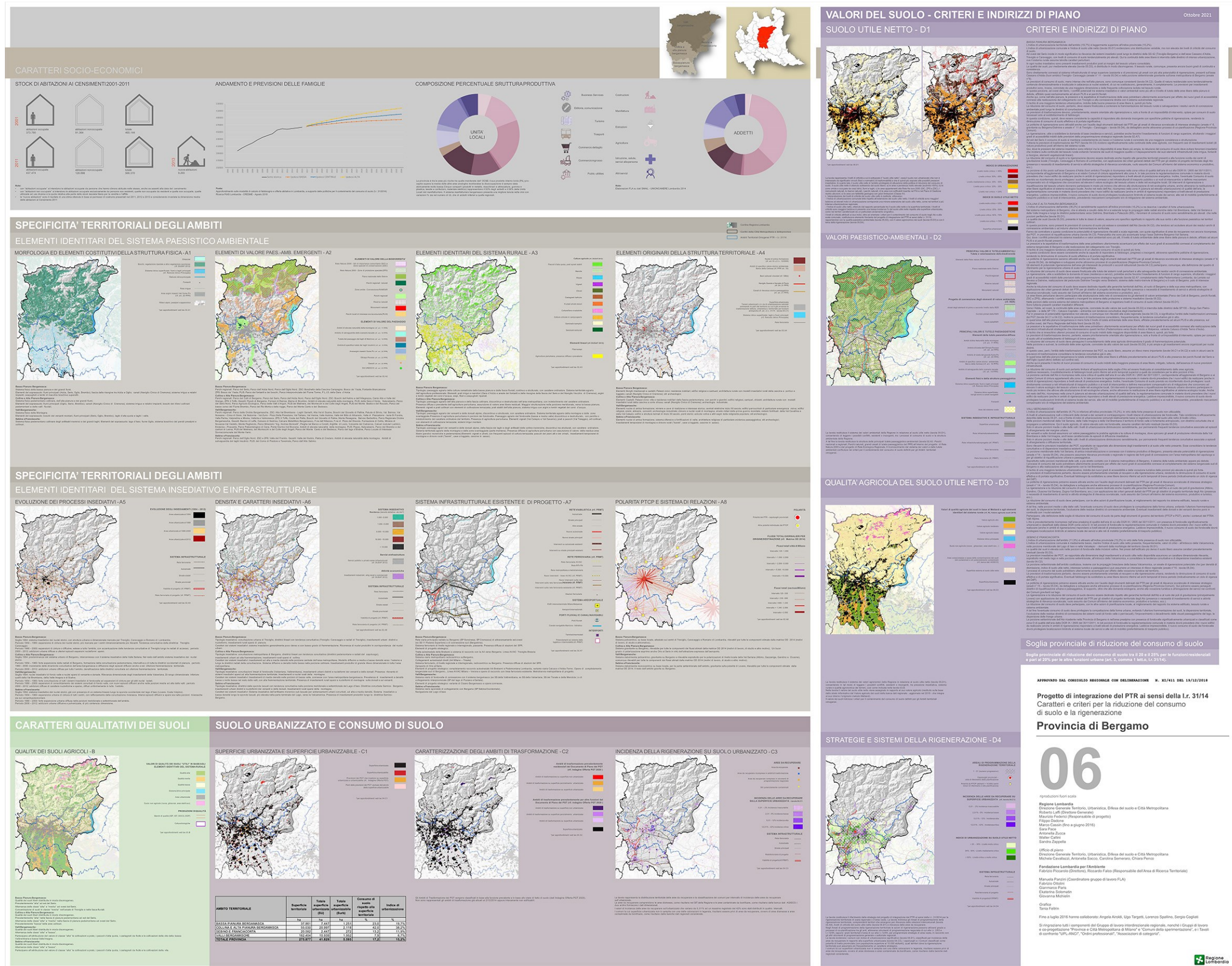


Tavola 6 - Caratteri e criteri per la riduzione del consumo di suolo e la rigenerazione. Provincia di Bergamo.



QRP 01.03 – PIANO TERRITORIALE REGIONALE: PIANO PAESAGGISTICO REGIONALE

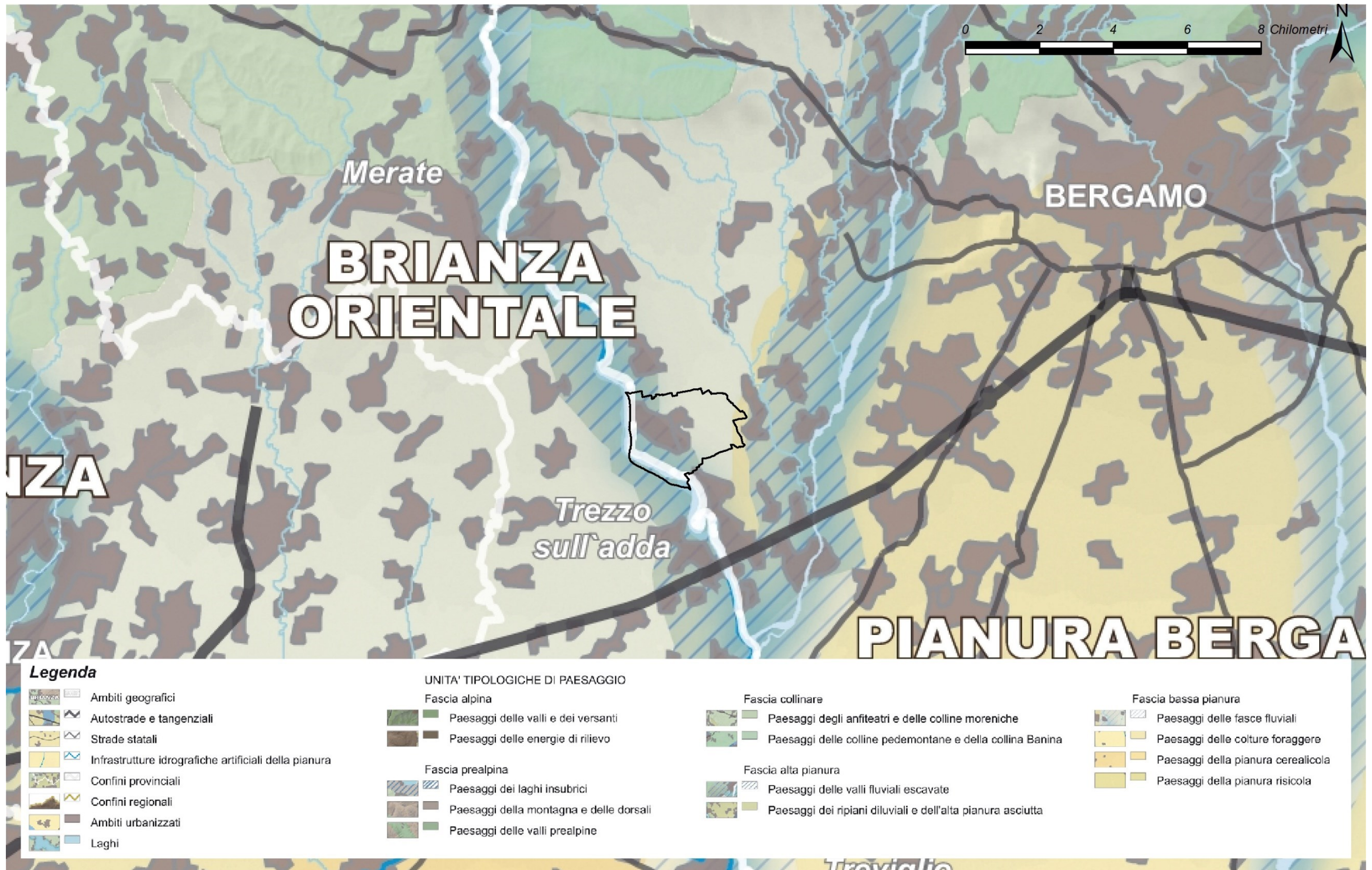


Tavola A - Ambiti geografici e unità tipologiche di paesaggio

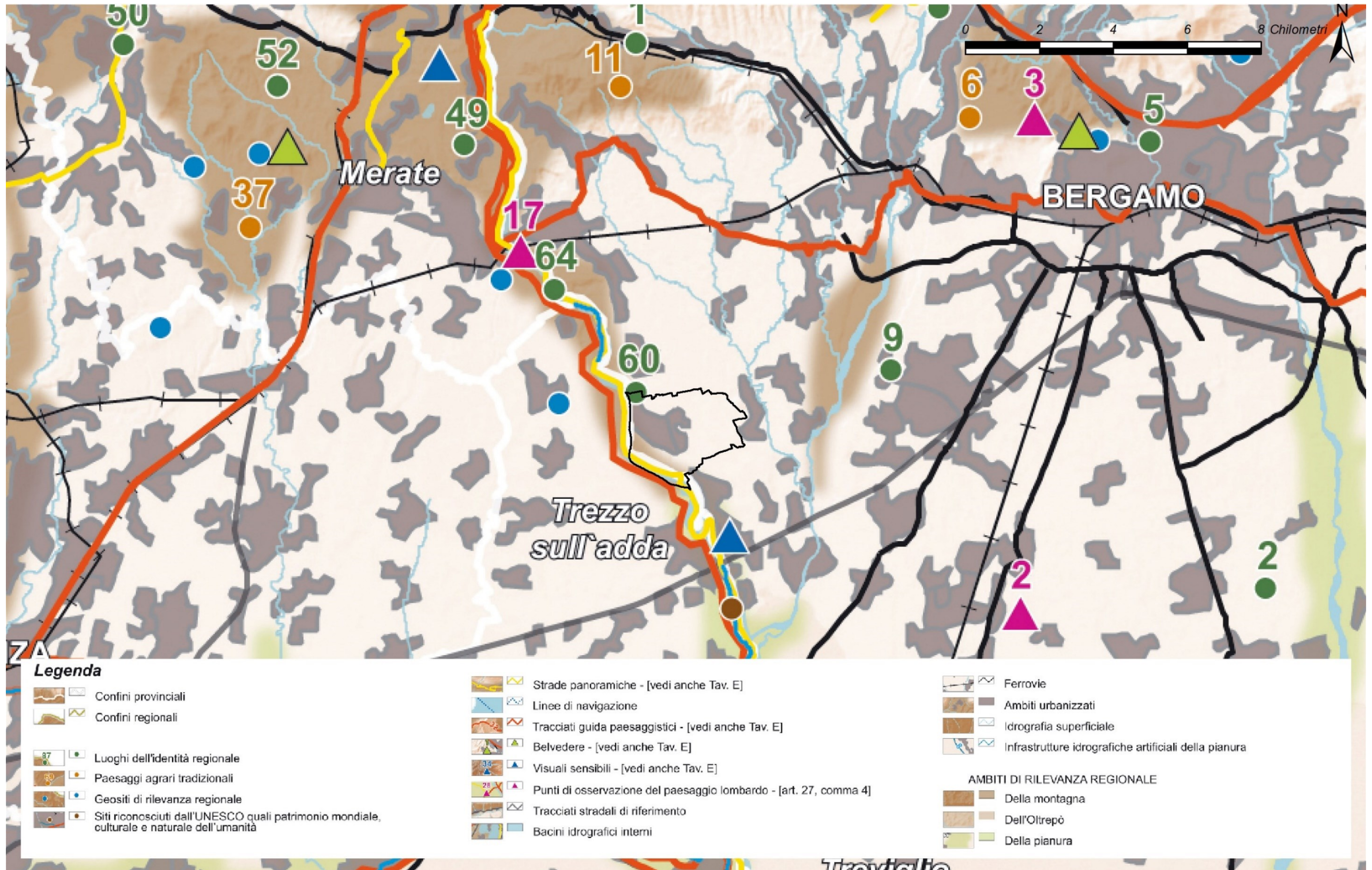


Tavola B - Elementi identificativi e percorsi di interesse paesaggistico

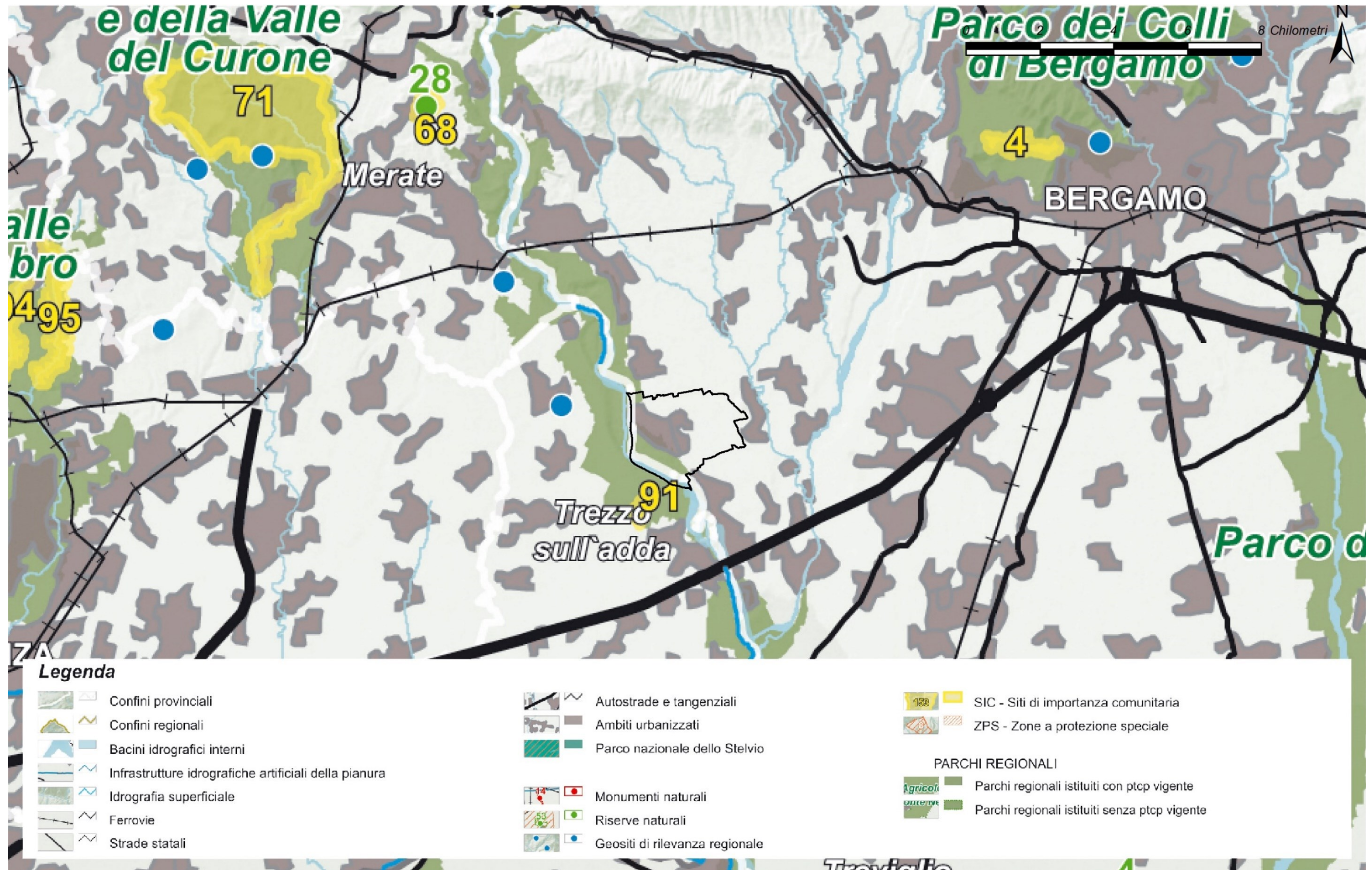


Tavola C - Istituzioni per la tutela della natura

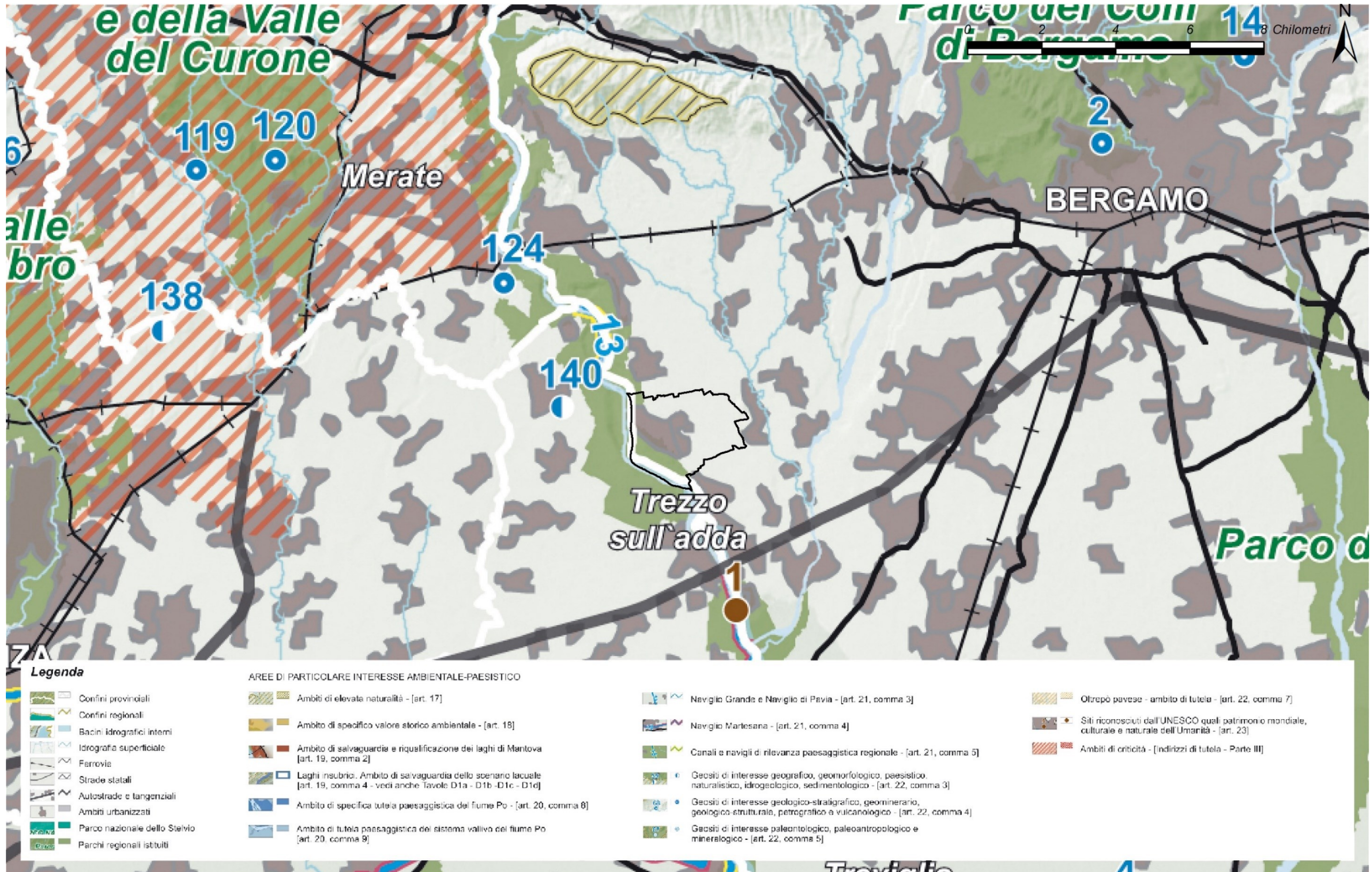


Tavola D - Quadro di riferimento degli indirizzi di tutela e di operatività immediata

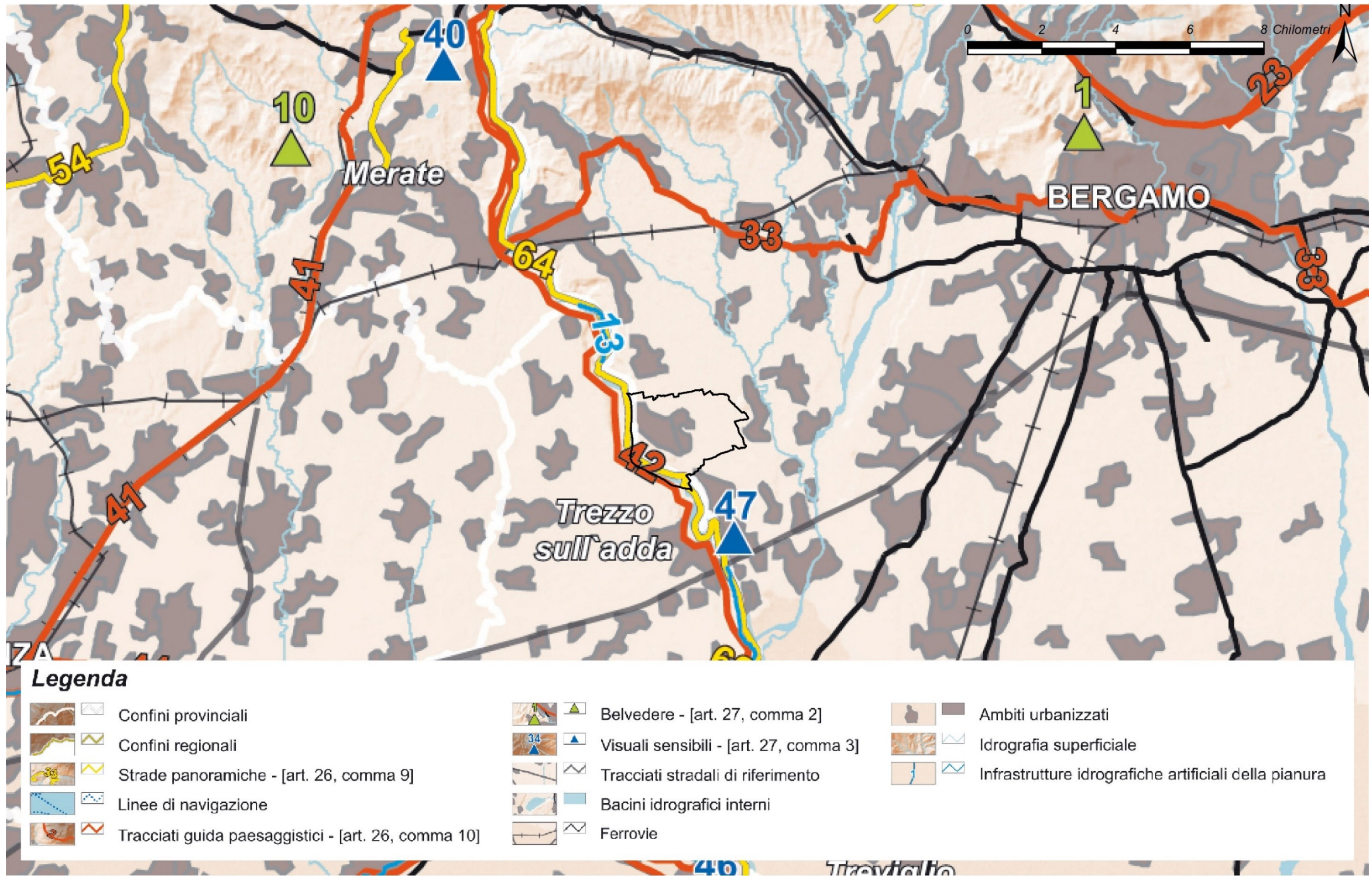


Tavola E - Viabilità di rilevanza paesaggistica

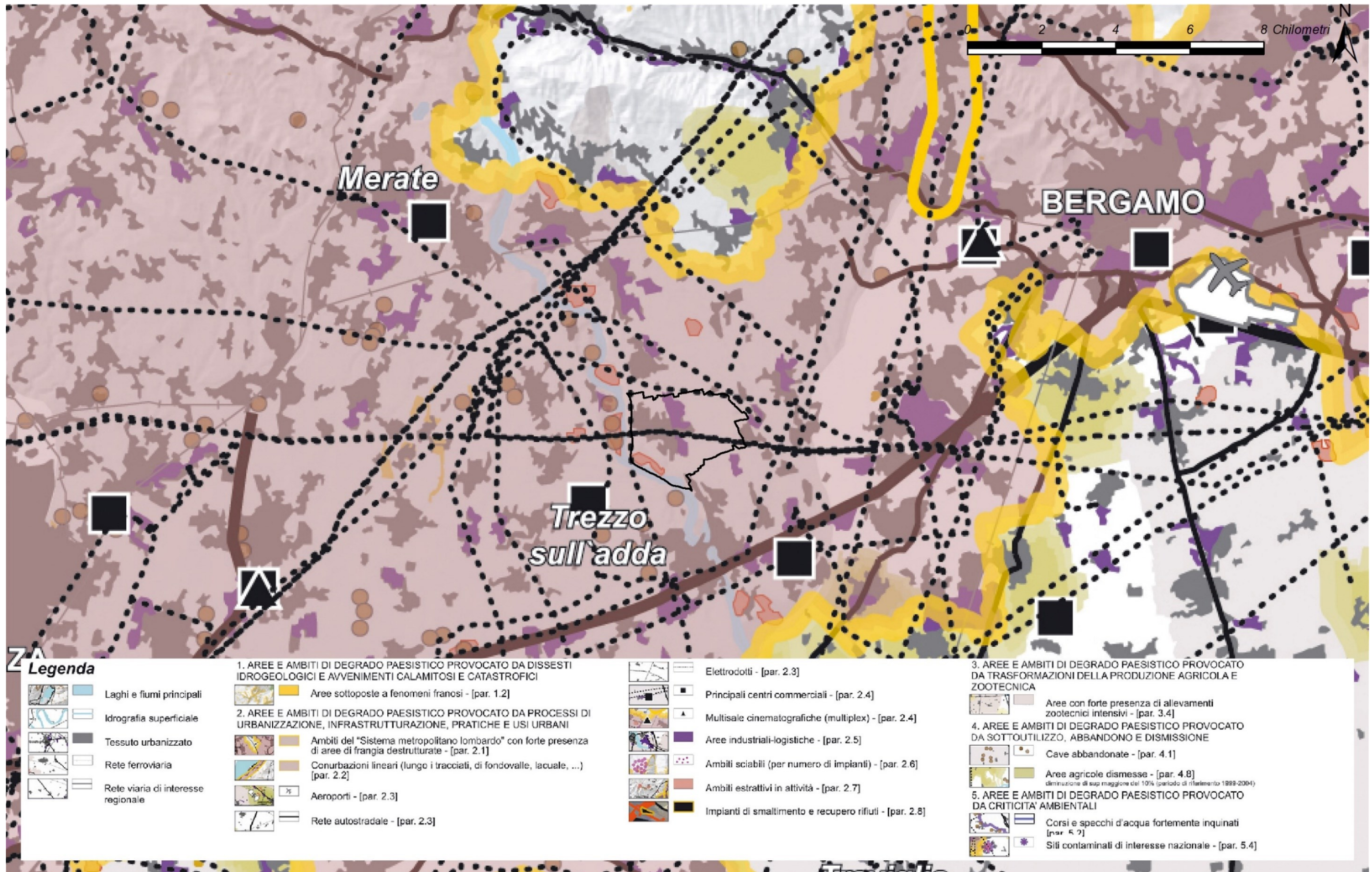


Tavola F - Riqualficazione paesaggistica: ambiti e aree di attenzione regionale

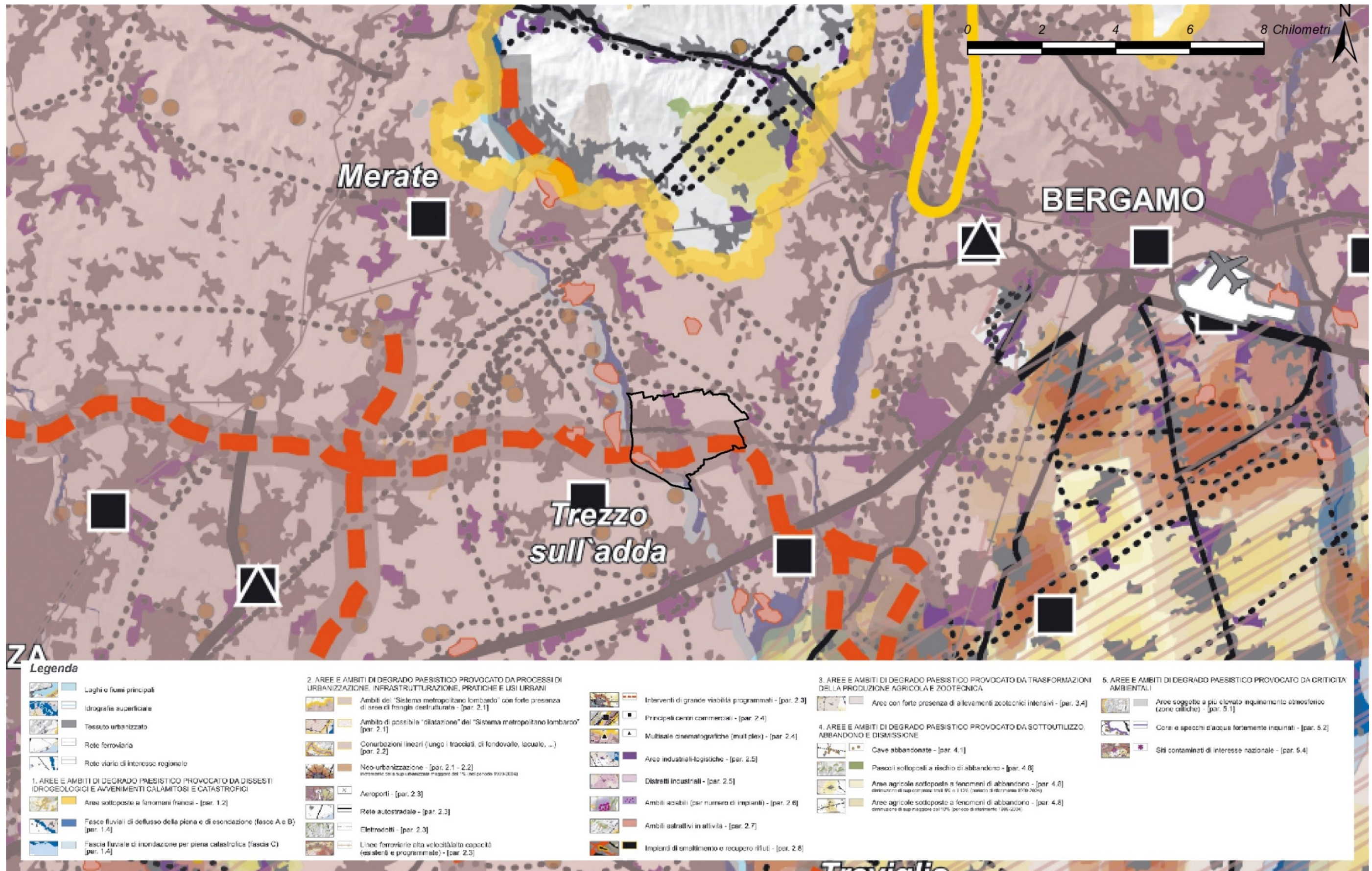
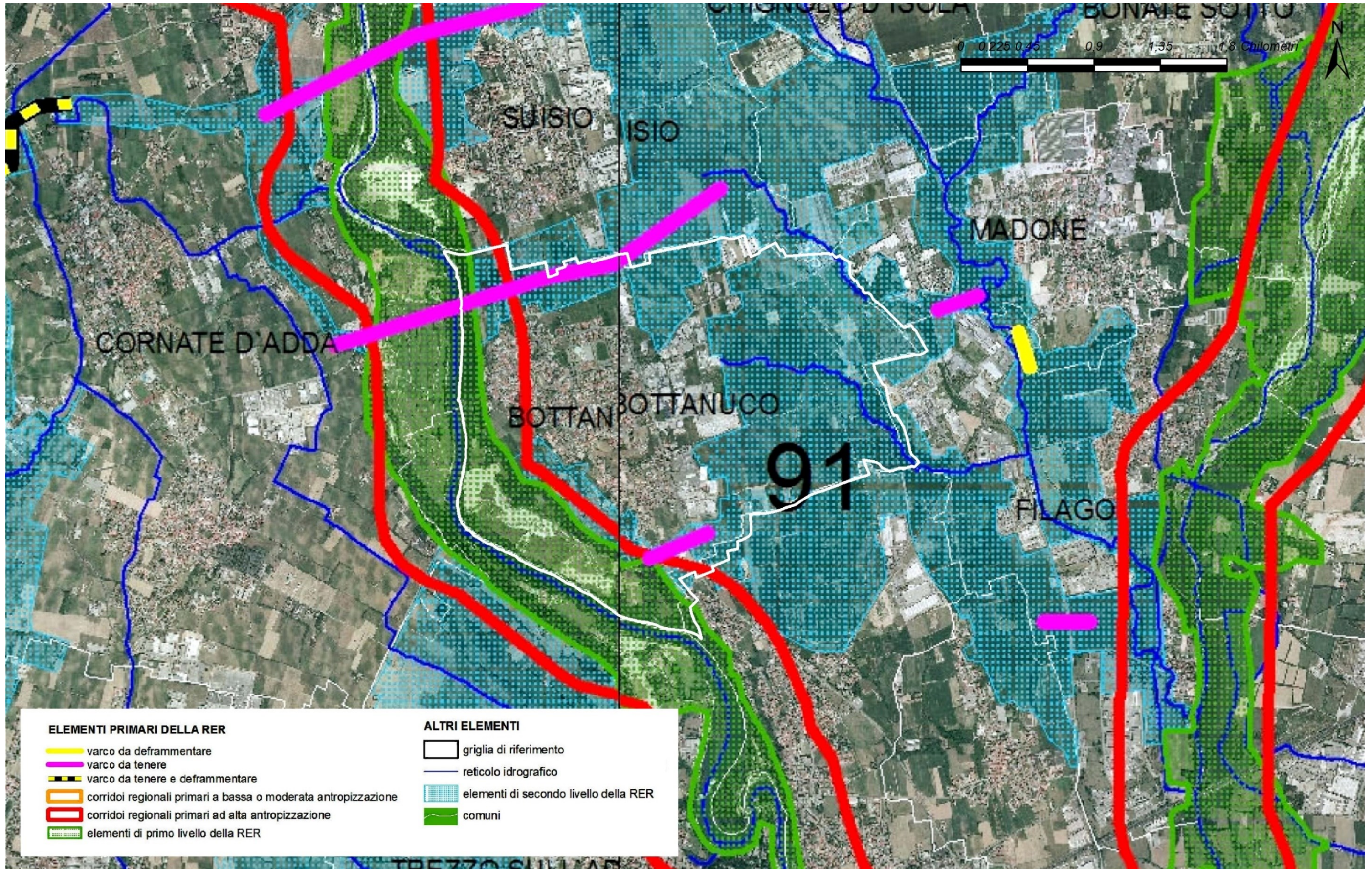


Tavola G - Contenimento dei processi di degrado e qualificazione paesaggistica: ambiti ed aree di attenzione regionale



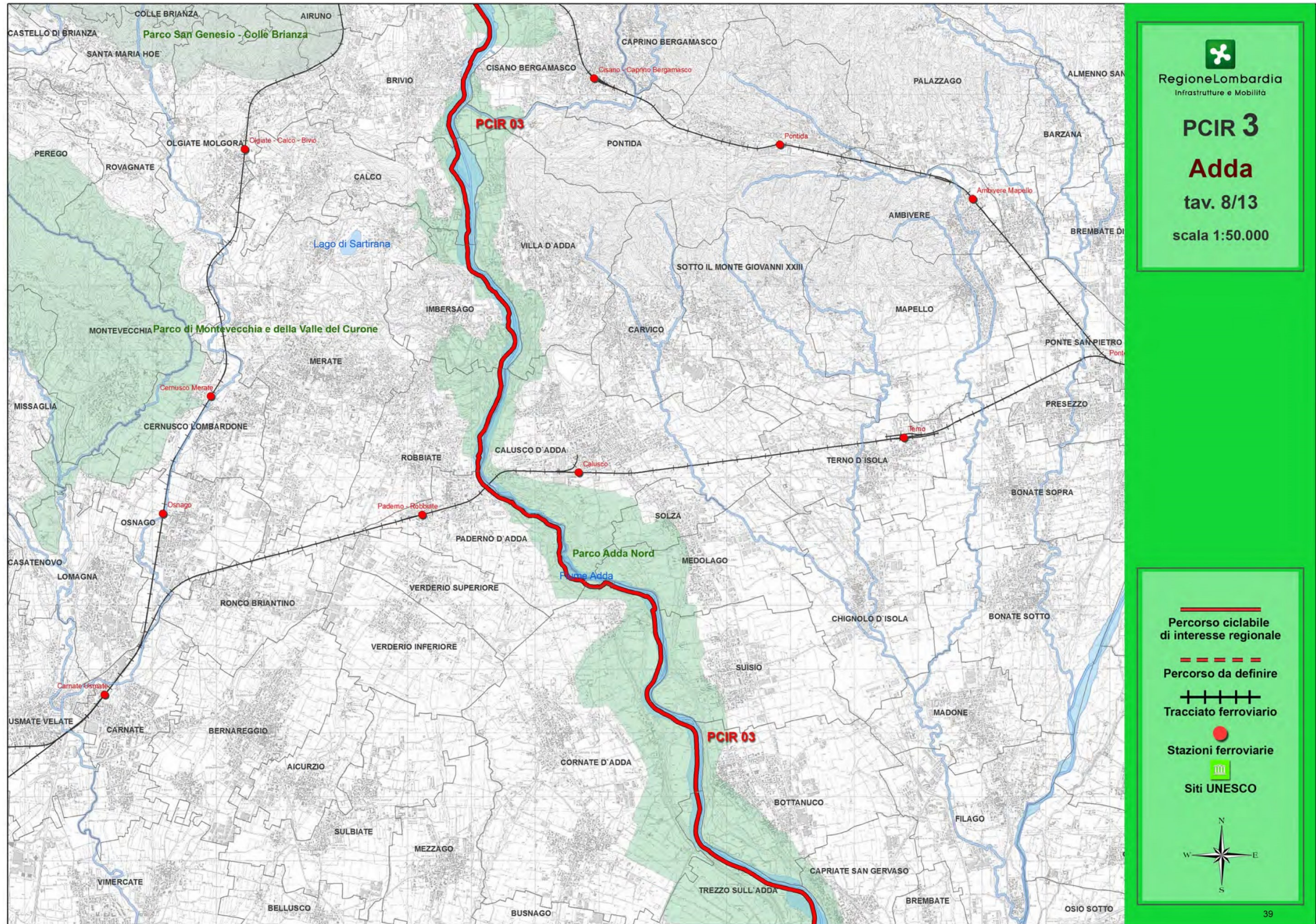
QRP 01.04 – RETE ECOLOGICA REGIONALE (R.E.R.)



Rete Ecologica Regionale: settore brianza orientale



QRP 01.05 –PIANO REGIONALE DELLA MOBILITÀ CICLISTICA (P.R.M.C.)



Percorso Ciclabile di Interesse Regionale 3 Adda 8/13



QRP 01.06 – PROGRAMMA DI TUTELA E USO DELLE ACQUE (P.T.U.A.)


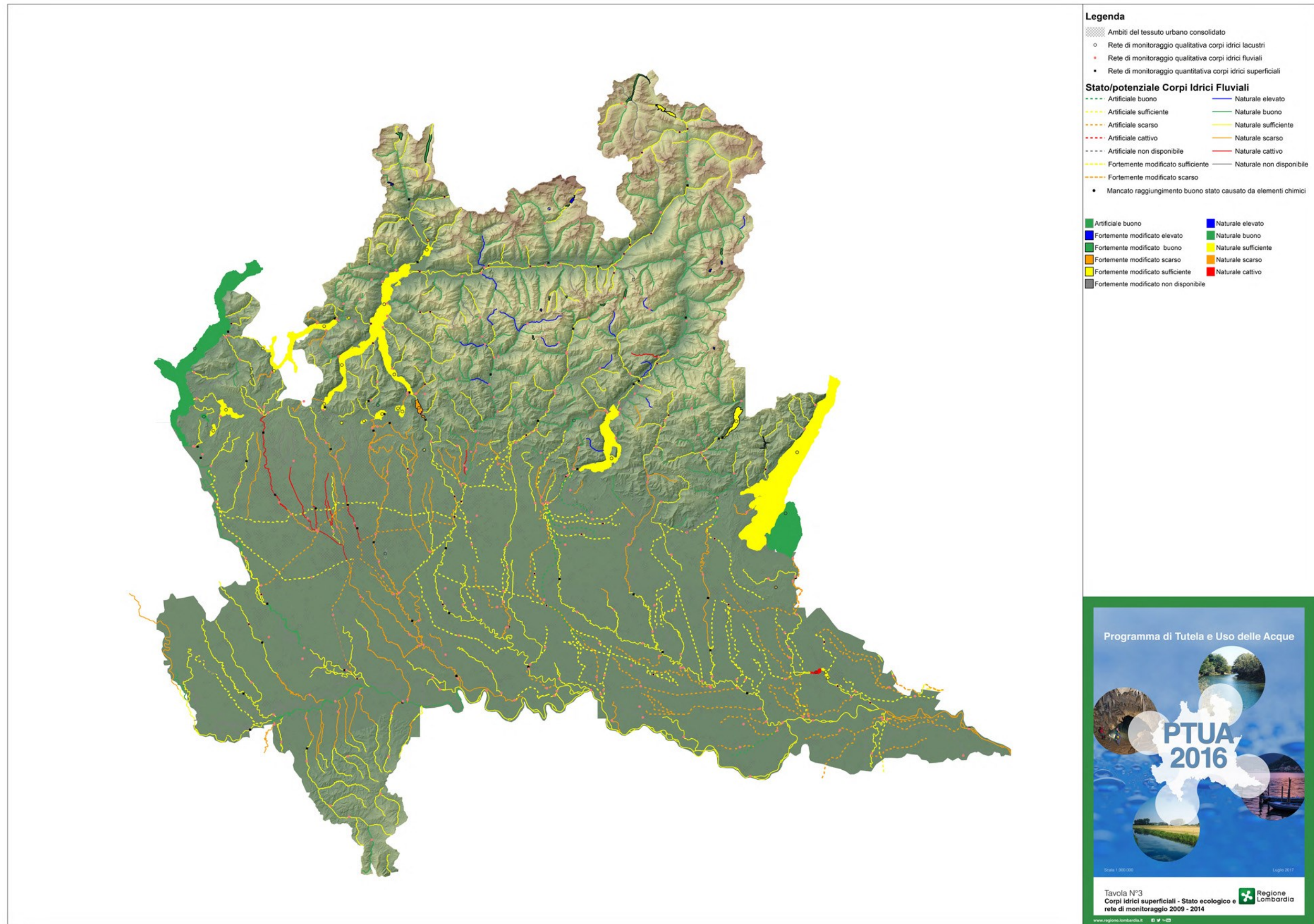


TAVOLA 03 Corpi idrici superficiali. Stato ecologico e rete di monitoraggio 2009-2014. Luglio 2017

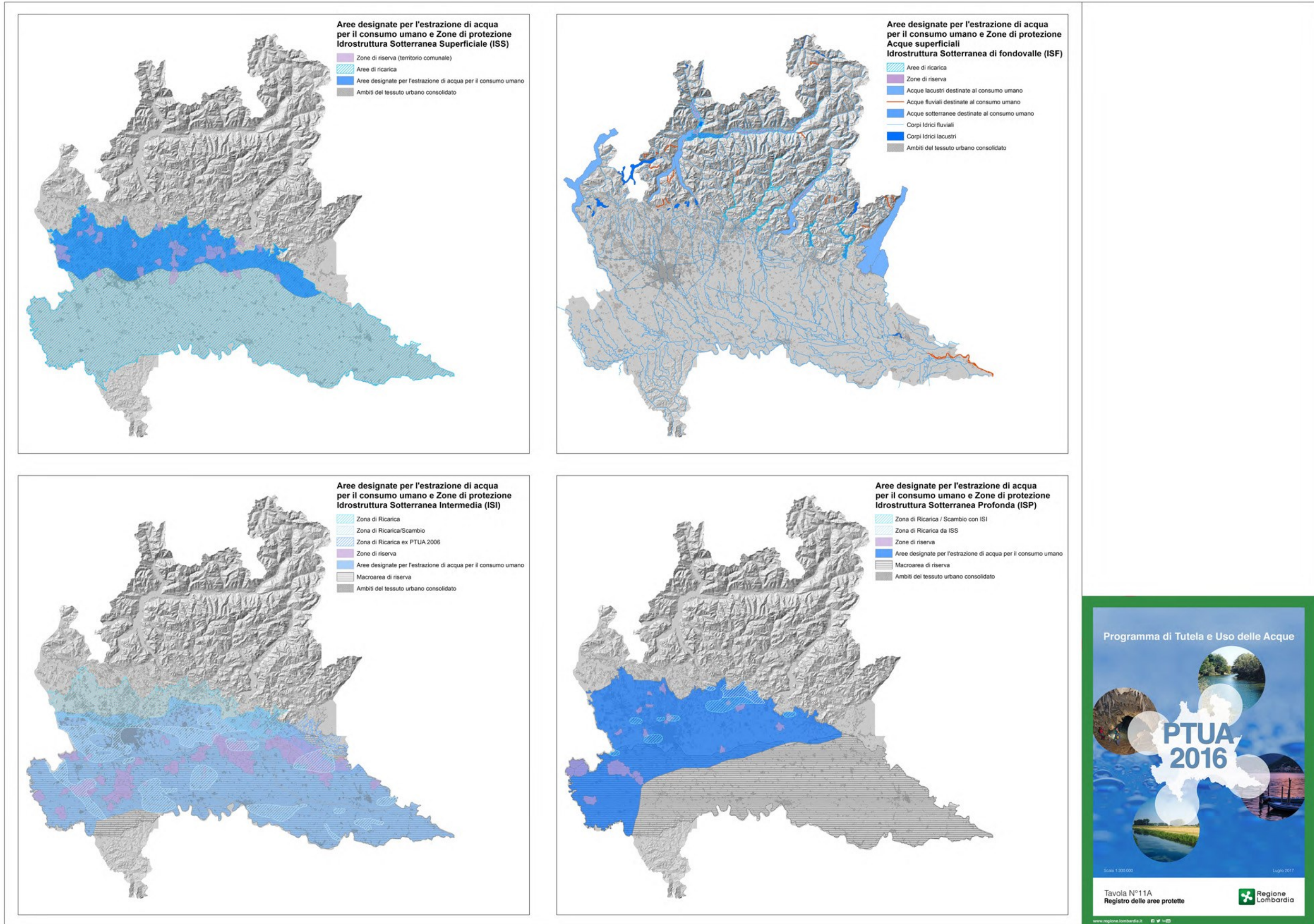


TAVOLA 11A Registro delle aree protette. Luglio 2017



Comune di Bottanuco Prot. n. 0001531 del 06-02-2026 arrivo Cat6 cl.1

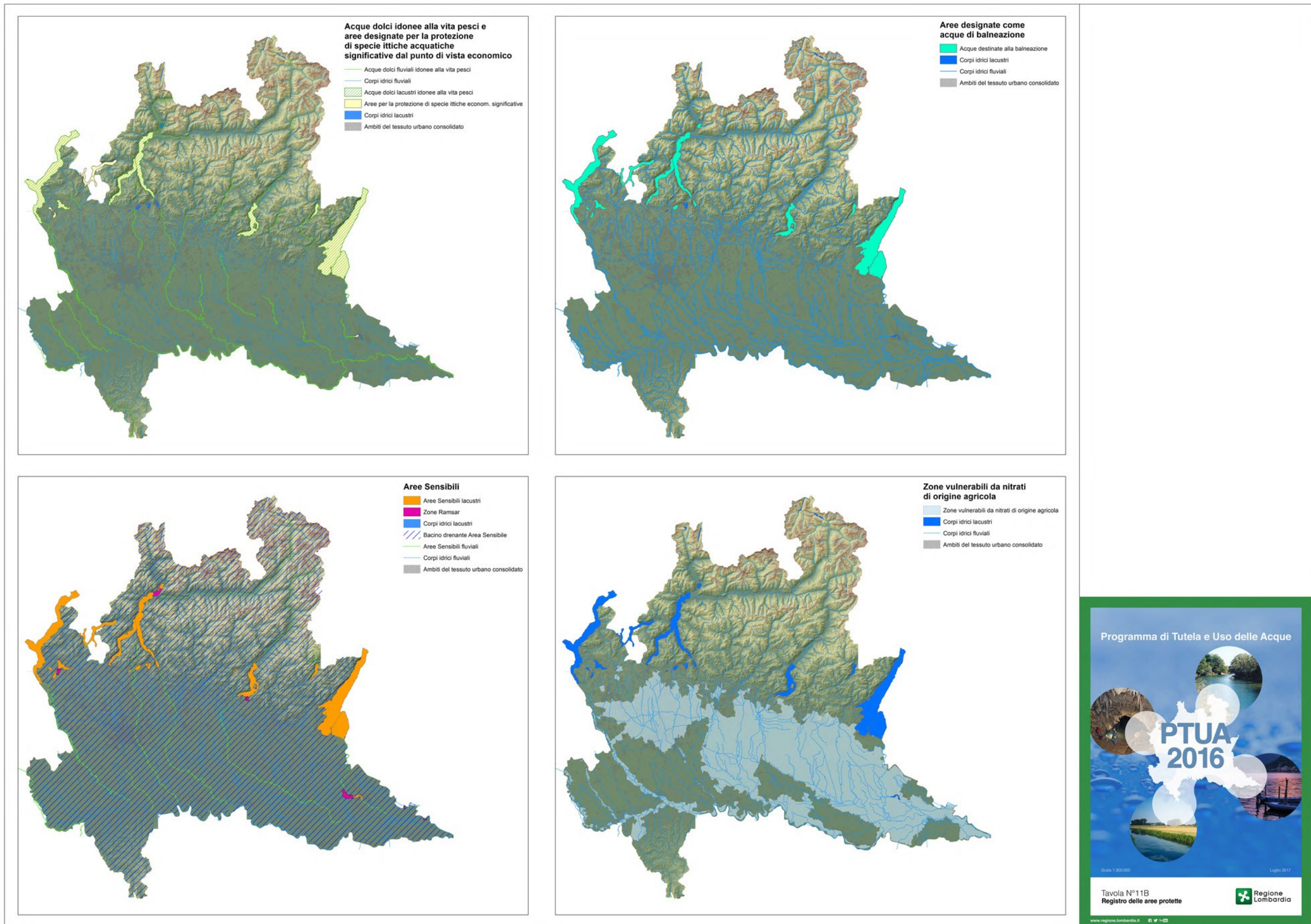

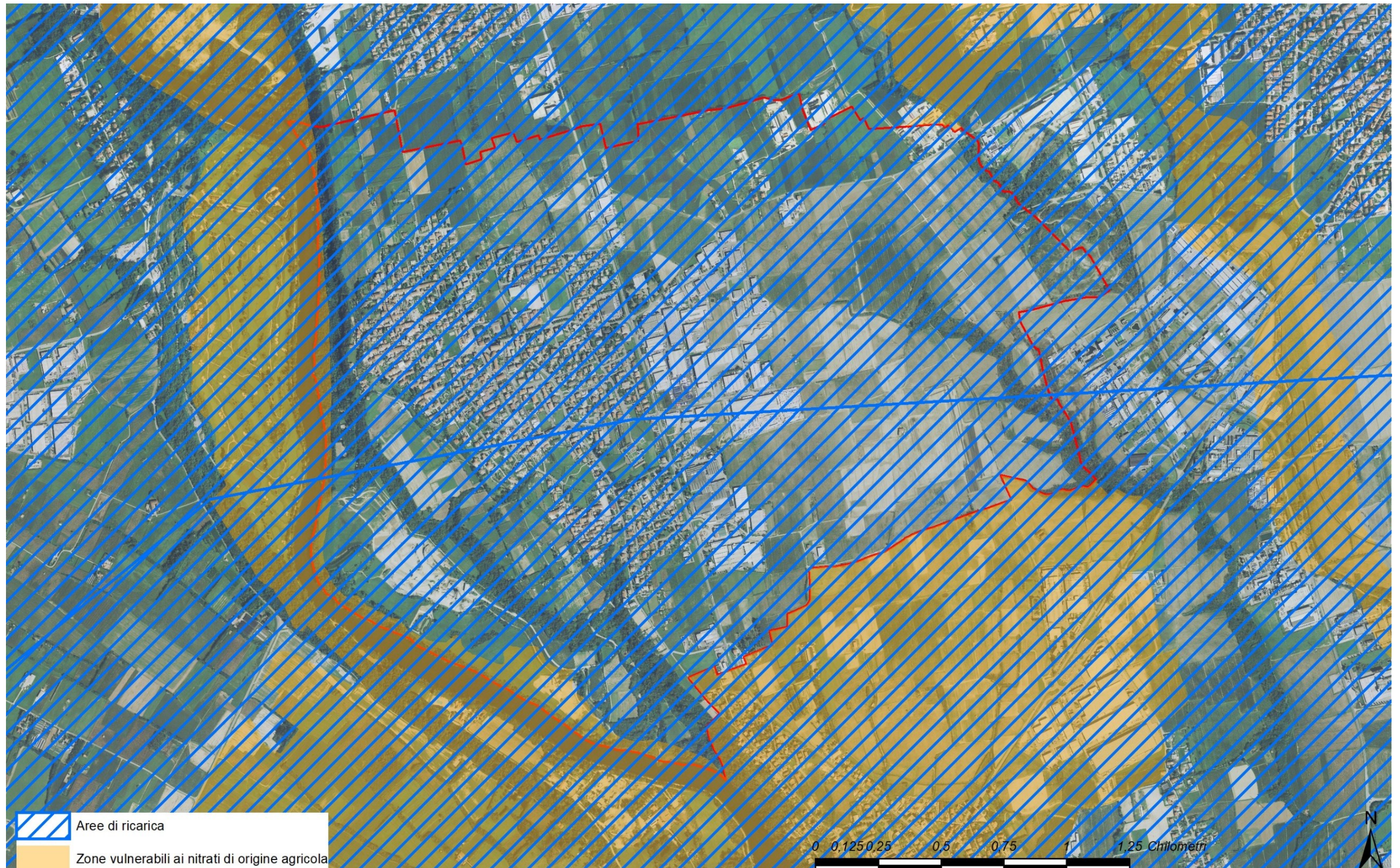




TAVOLA 11B Registro delle aree protette. Luglio 2017





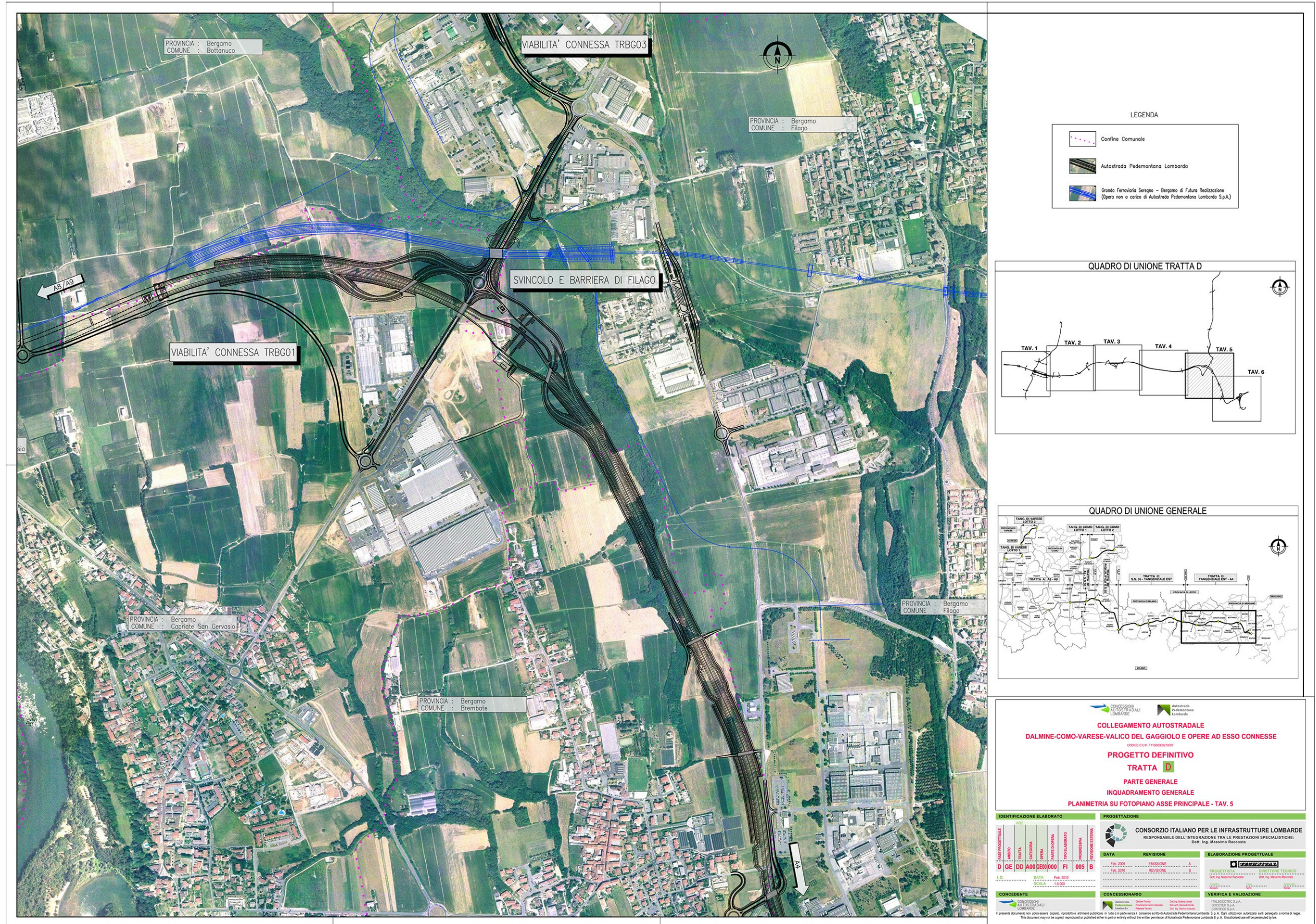
 Aree di ricarica
 Zone vulnerabili ai nitrati di origine agricola

Individuazione aree di ricarica e zone vulnerabili ai nitrati di origine agricola

Comune di Bottanuco Prot. n. 0001531 del 06-02-2026 arrivo Cat6 cl.1



**QRP 01.07 – COLLEGAMENTO AUTOSTRADALE DALMINE – COMO – VARESE - VALICO DEL GAGGIOLO E OPERE AD ESSO CONNESSE.
PROGETTO DEFINITIVO 2010 TRATTA D**



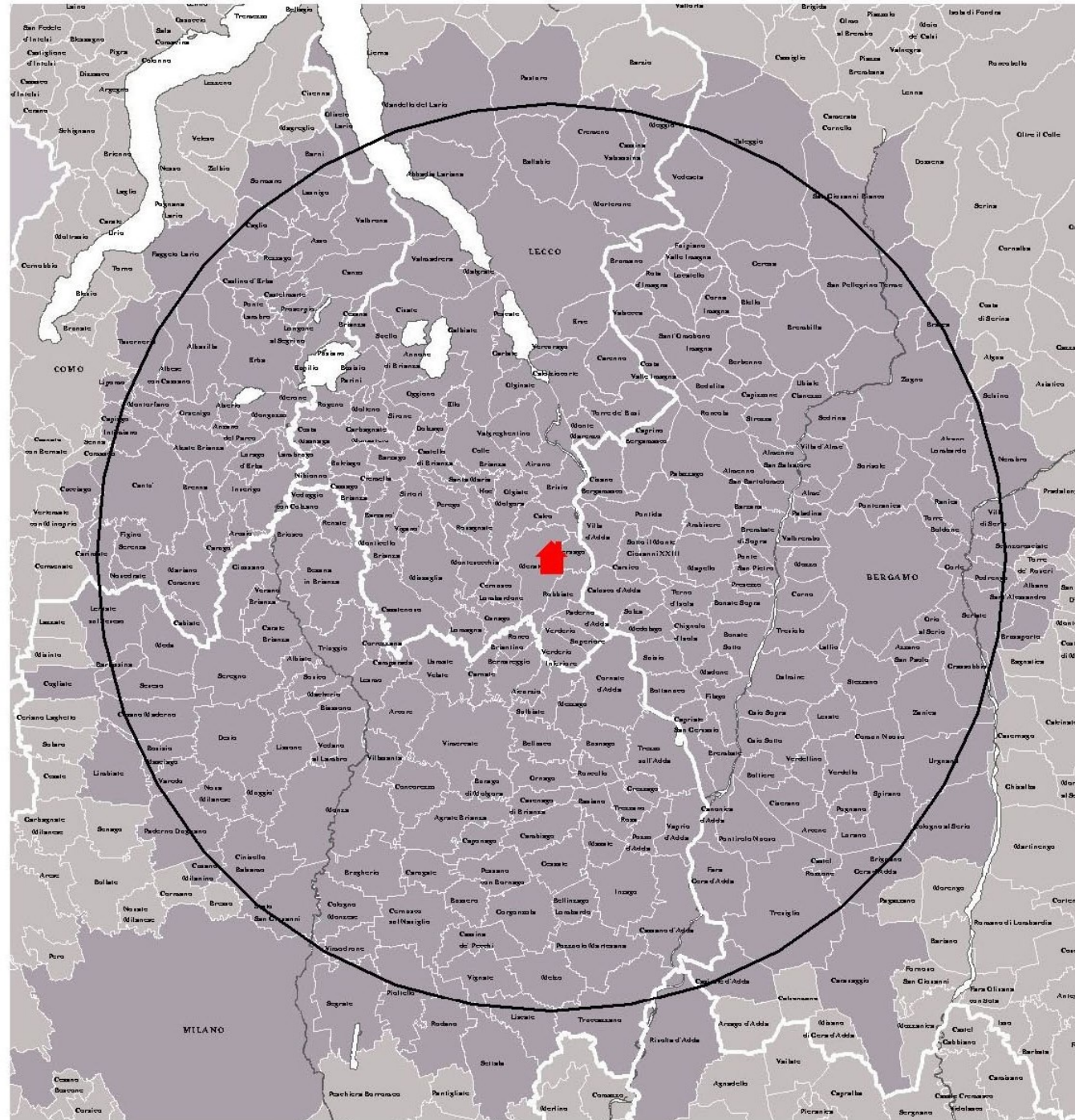
Inquadramento generale – Planimetria su fotopiano asse principale tav. 5



QRP 01.08 – ELENCO DEGLI OSSERVATORI ASTRONOMICI IN LOMBARDIA



Osservatorio Astronomico Brera di Merate (LC) Raggio della fascia di rispetto Km. 25



Localizzazione degli osservatori e delle relative fasce di rispetto



QRP 02.01 – PROGRAMMAZIONE TERRITORIALE PROVINCIALE: PTCP PROVINCIA DI BERGAMO



LEGENDA



Confine provinciale



Confini comunali

AMBITI TERRITORIALI OMOGENEI DEL PTR



Valli Bergamasche



Sebino e Franciacorta



Collina e Alta Pianura Bergamasca




Bassa Pianura Bergamasca

RIPARTIZIONI TERRITORIALI DI LIVELLO PROVINCIALE



Zone Omogenee DPP n. 48 del 24.03.2016

RIPARTIZIONI TERRITORIALI E GEOGRAFIE DEL PTCP



Perimetro dei Contesti locali (DT_relazione sezione d, RP parte III e parte IX)



Geografie provinciali (DP sezione 23, RP artt. 60 e 79)



CL 12 | ISOLA OCCIDENTALE

_COMUNI

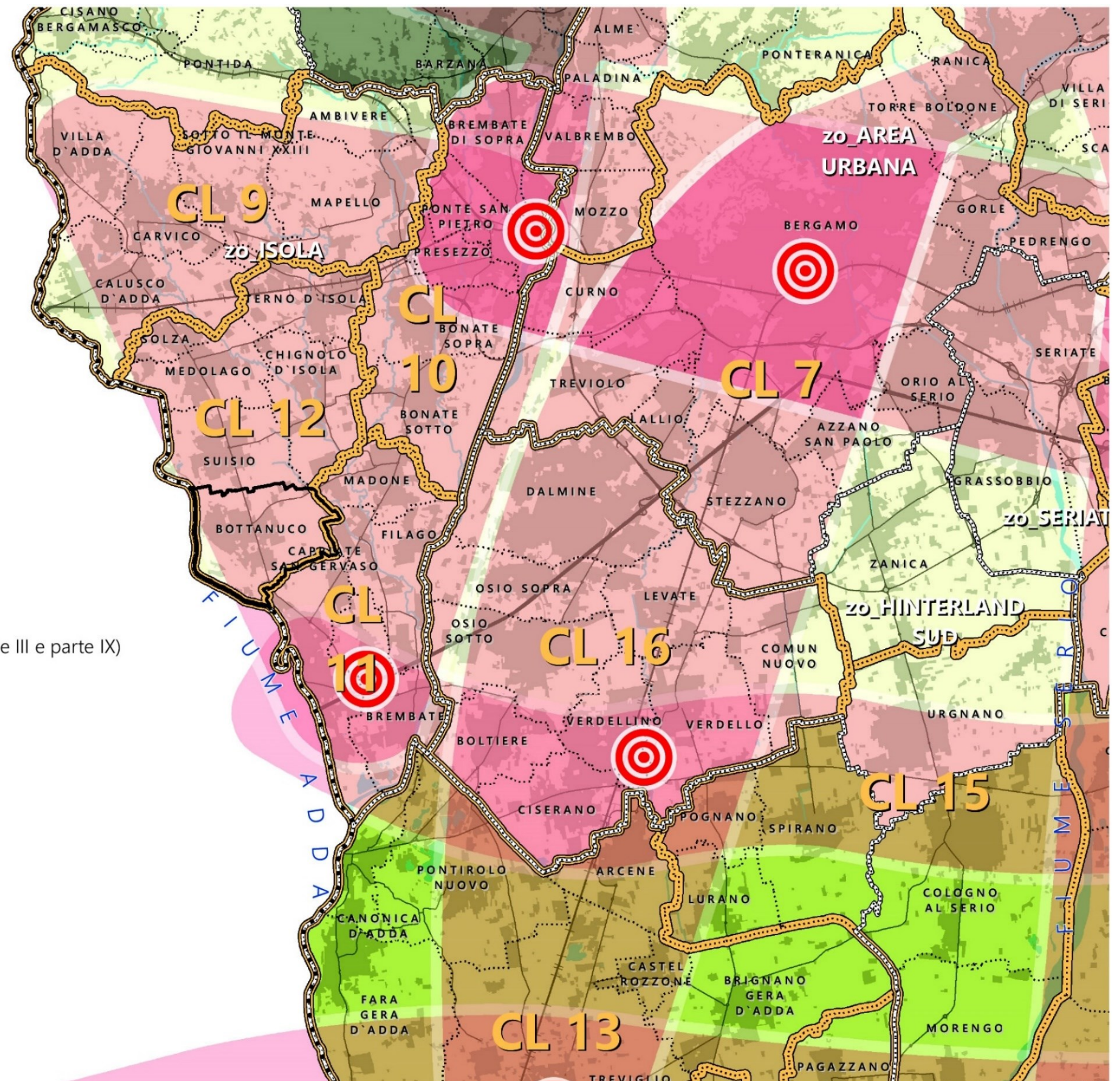
Bottanuco, Chignolo d'Isola, Suisio, Terno d'Isola, Medolago, Solza.

_ZONA OMOGENEA:

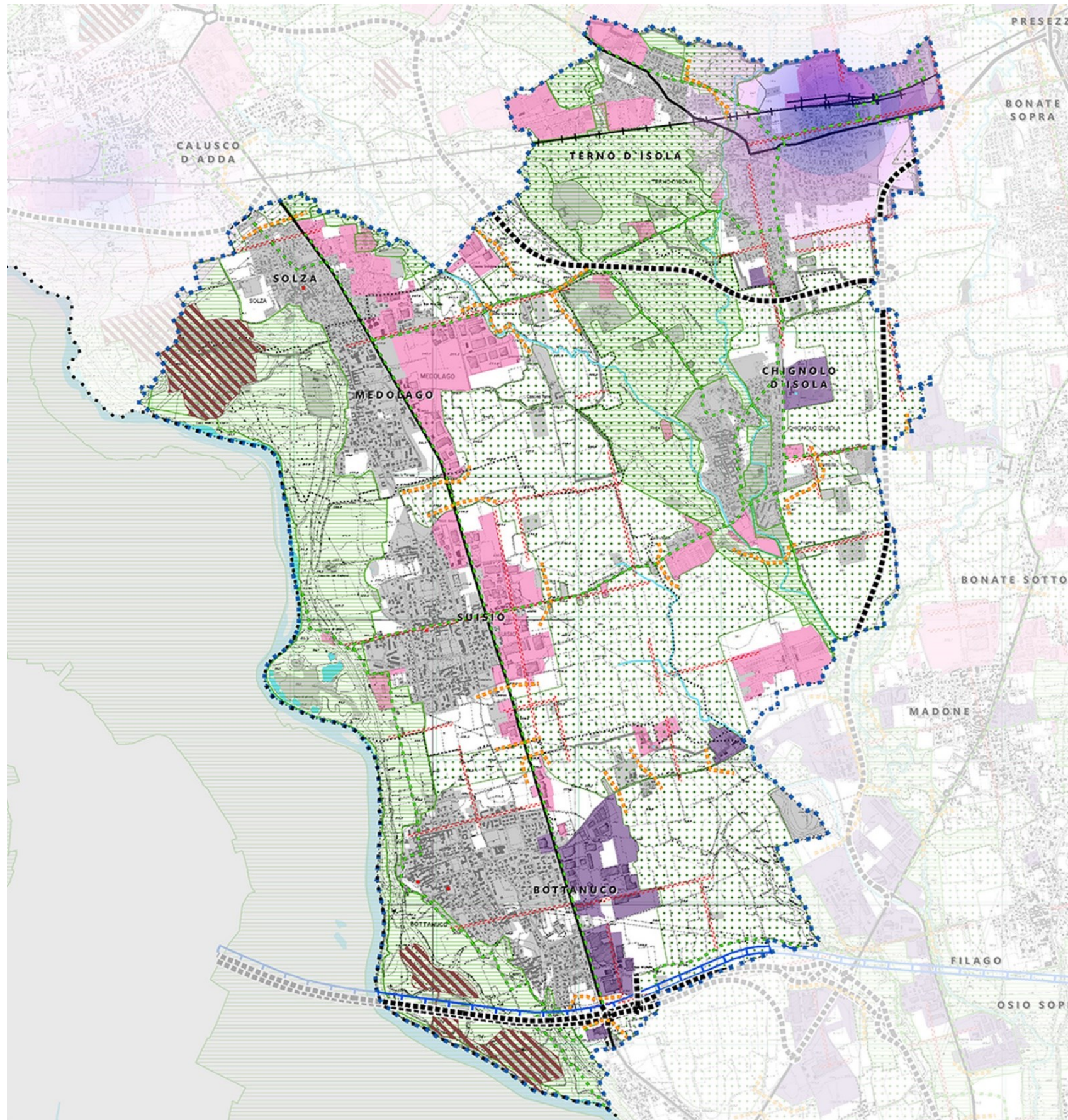
Isola

_AMBITO TERRITORIALE OMOGENEO DEL PTR

Collina e Alta Pianura Bergamasca



DISEGNO DI TERRITORIO Aggregazioni territoriali








LEGENDA

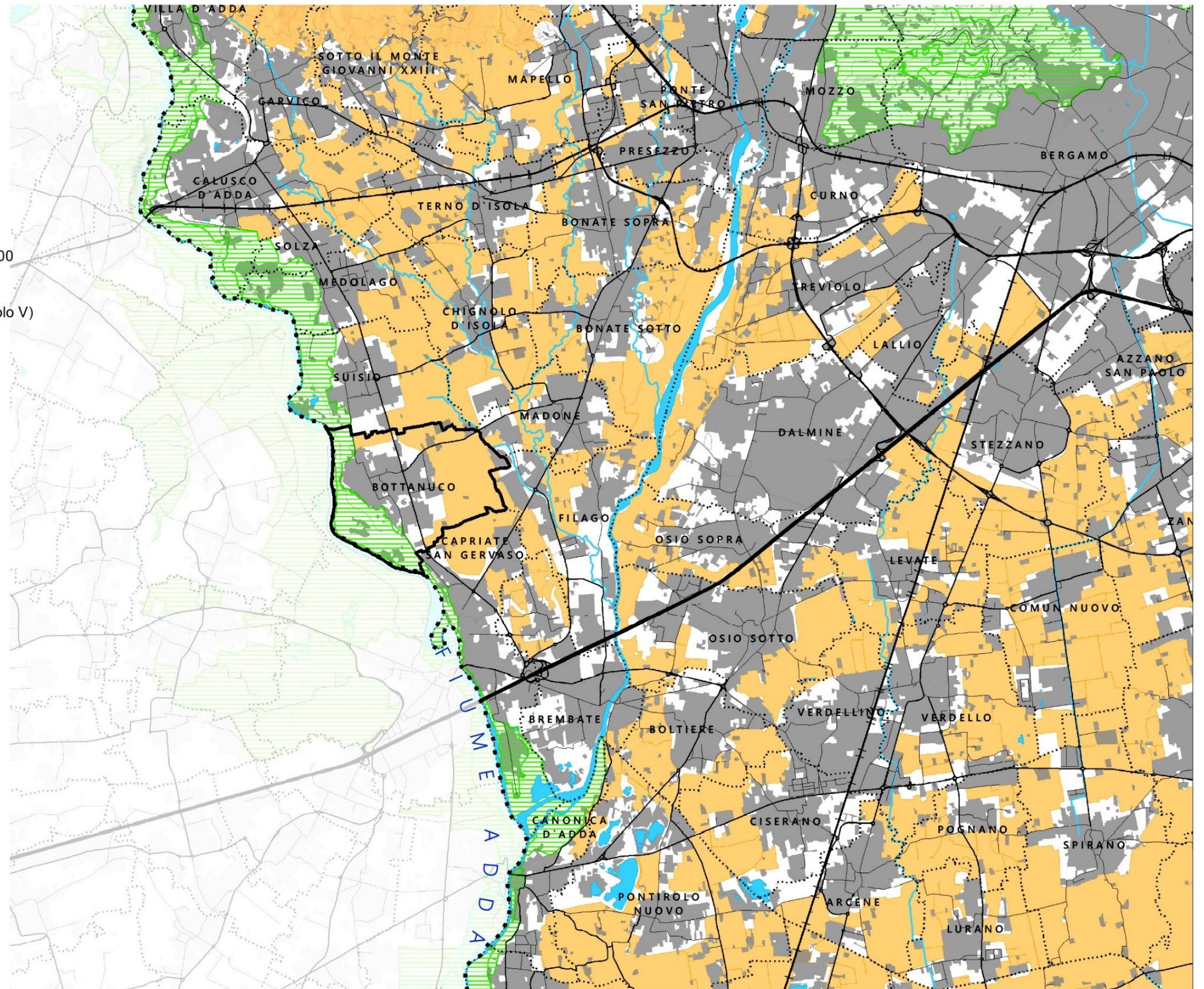
- Confine provinciale
- Contesti locali
- Confini comunali
- Patrimonio idrico di superficie
- ▲ Fontanili
- Aree protette regionali e PLIS
- Siti Rete Natura 2000
- PATRIMONIO PAESISTICO-CULTURALE (RP titolo 12)**
- Centuriazioni
- Beni culturali
- PIATTAFORMA AGROAMBIENTALE (RP parte IV)**
- Ambiti agricoli di interesse strategico - AAS (RP titolo V)
- Spazi aperti di transizione - SAT (RP titolo 7)
- SISTEMA URBANO**
- Linee di contenimento dei tessuti urbanizzati (RP art. 34)
- Contesti di accessibilità ciclopeditone alle stazioni della rete ferroviaria (RP art. 35)**
- Area di influenza di 500 m dalle fermate e stazioni
- Area di influenza di 1000 m dalle fermate e stazioni
- INFRASTRUTTURE PER LA MOBILITA'**
- Mobilità su gomma**
- Tracciati di progetto (RP art. 39 e titolo 11)
- Itinerari di scenario (RP art. 40 e titolo 11)
- Mobilità su ferro**
- Tratte ferroviarie di previsione (DP sezione 15)
- Tratte ferroviarie da riqualificare (DP sezione 15)
- Tracciati del trasporto collettivo in sede protetta esistenti
- Tracciati del trasporto collettivo in sede protetta in progetto (DP sezione 15)
- Percorsi di qualità del trasporto collettivo in sede protetta (RP art. 40 e titolo 11)
- Mobilità dolce**
- Rete portante della mobilità ciclabile (RP art. 42)
- PIATTAFORMA ECONOMICO PRODUTTIVA**
- Di diretta prossimità alla rete stradale primaria (RP art. 36)
- Altri ambiti
- Aree governate dal Piano Cave provinciale

DISEGNO DI TERRITORIO Contesti locali | CL 12. Isola occidentale



LEGENDA

-  Confine provinciale
-  Confini comunali
-  Patrimonio idrico di superficie
-  Aree protette regionali e Siti Rete Natura 2000
-  Ambiti agricoli di interesse strategico (RP titolo V)



DISEGNO DI TERRITORIO Ambiti agricoli di interesse strategico



LEGENDA

Confine provinciale

Confini comunali

Patrimonio idrico di superficie

AREE REGIONALI PROTETTE [LR n. 86/1983]

Parchi regionali nazionali [art. 1 lett. b]

Parchi delle Prealpi Orobie

Parchi dei grandi fiumi

Parchi degli ambienti collinari

Parchi, riserve e monumenti naturali

Parchi naturali [art. 1 lett. a]

Riserve naturali [art. 1 lett. c]

Monumenti naturali [art. 1 lett. d]

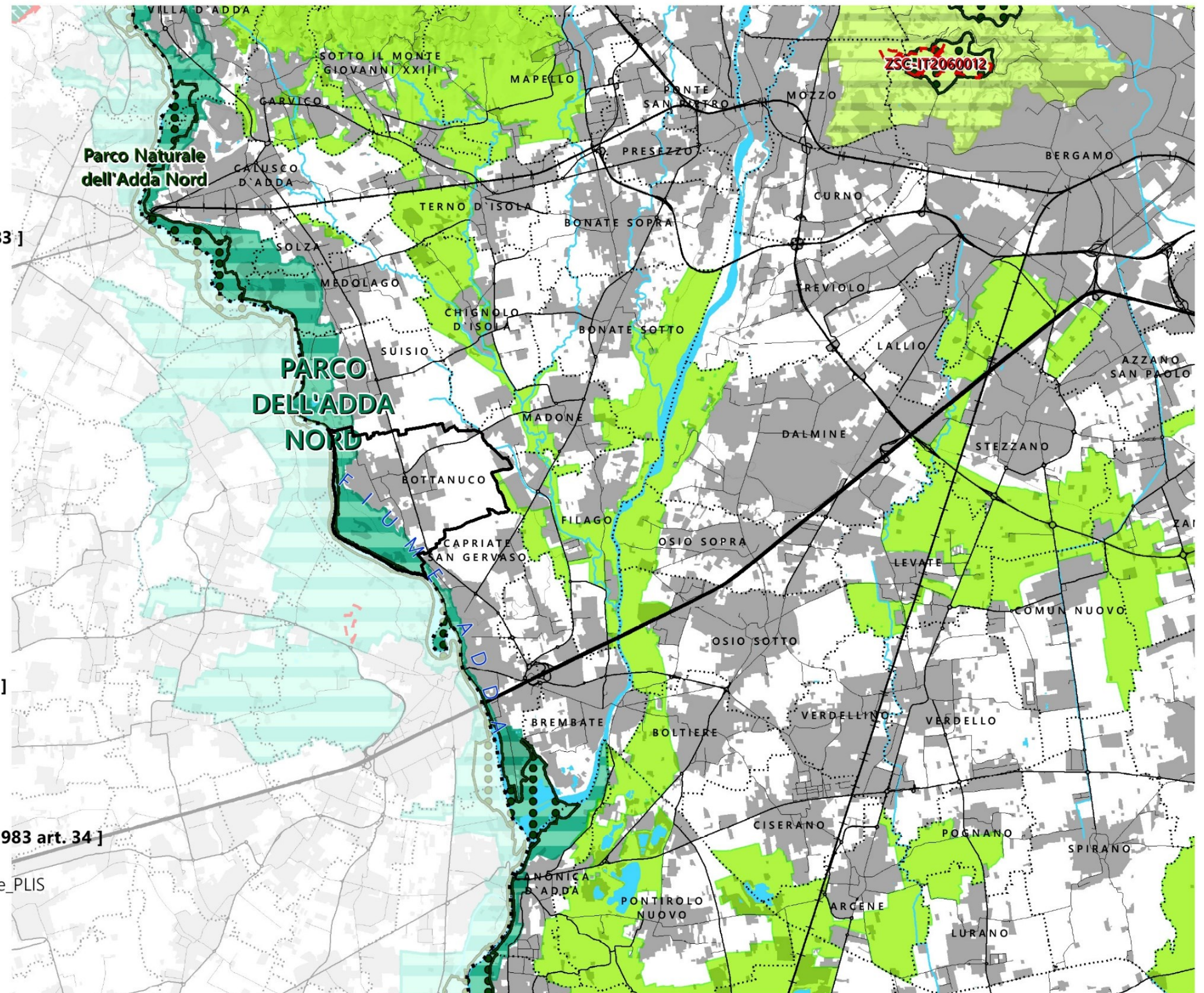
SITI RETE NATURA 2000 [DIR. 92/43/CEE]

Zone Speciali di Conservazione_ZSC

Zone di Protezione Speciale_ZPS

PARCHI DI INTERESSE LOCALE [LR n. 86/1983 art. 34]

Parchi locali di interesse sovracomunale_PLIS



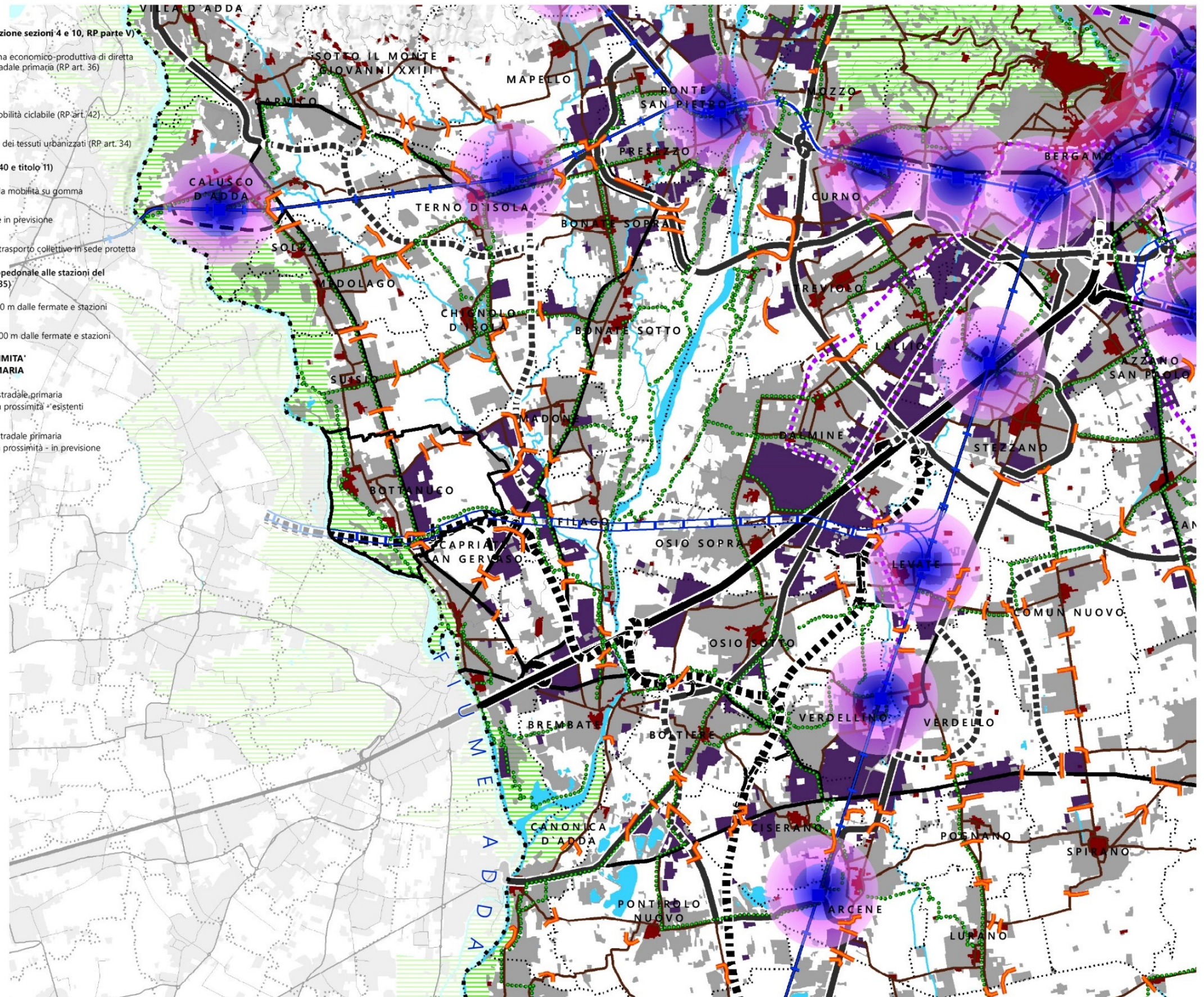
DISEGNO DI TERRITORIO Aree protette



LEGENDA

- Confine provinciale
- Confini comunali
- Patrimonio idrico di superficie
- Parchi regionali nazionali
- INFRASTRUTTURE PER LA MOBILITA' SU FERRO**
- Infrastrutture esistenti**
- Tracciati ferroviari ad alta velocità
- Tracciati ferroviari
- Linee di trasporto collettivo in sede protetta
- Stazioni ferroviarie
- Fermate del trasporto collettivo in sede protetta
- Tracciati di progetto (RP art. 39 e titolo 11)**
- Nuovi tracciati ferroviari
- Tracciati ferroviari da raddoppiare
- Linee di trasporto collettivo in sede protetta
- Stazioni ferroviarie
- Fermate del trasporto collettivo in sede protetta
- INFRASTRUTTURE PER LA MOBILITA' SU GOMMA**
- Infrastrutture esistenti**
- Autostrade
- Strade principali
- Strade principali (in galleria)
- Strade secondarie
- Strade secondarie (in galleria)
- Strade della rete locale
- Tracciati di progetto (RP art. 39 e titolo 11)**
- Autostrade
- Strade principali
- Strade principali (in galleria)
- Strade secondarie
- Strade secondarie (in galleria)
- AEROPORTI ED AVIOSUPERFICI**
- Aeroporti ed aviosuperfici (localizzazione puntuale)

- LUOGHI SENSIBILI (DT relazione sezioni 4 e 10, RP parte V)**
- Ambiti della piattaforma economico-produttiva di diretta prossimità alla rete stradale primaria (RP art. 36)
- Centri storici
- Rete portante della mobilità ciclabile (RP art. 42)
- Linee di contenimento dei tessuti urbanizzati (RP art. 34)
- Itinerari di scenario (RP art. 40 e titolo 11)**
- Ipotesi di tracciato della mobilità su gomma
- Strade della rete locale in previsione
- Percorsi di qualità del trasporto collettivo in sede protetta
- Contesti di accessibilità ciclopedonale alle stazioni del trasporto collettivo (RP art. 35)**
- Area di influenza di 500 m dalle fermate e stazioni
- Area di influenza di 1000 m dalle fermate e stazioni
- AMBITI DI DIRETTA PROSSIMITA' ALLA RETE STRADALE PRIMARIA**
- Svincoli della rete stradale primaria ed ambiti di diretta prossimità - esistenti
- Svincoli della rete stradale primaria ed ambiti di diretta prossimità - in previsione



DISEGNO DI TERRITORIO Luoghi sensibili



LEGENDA

Confine provinciale

Confini comunali

Patrimonio idrico di superficie

MOSAICO DELLA FATTIBILITA' GEOLOGICA

Classi di significativo georischio

Classe di fattibilità con gravi limitazioni (IV)

Classe di fattibilità con consistenti limitazioni (III)

DELIMITAZIONE DELLE FASCE FLUVIALI DEL PAI

Limite tra la Fascia A e la fascia B

Limite tra la Fascia B e la Fascia C

Limite esterno della fascia C

Limite tra la Fascia B e la Fascia C - progetto

Aree allagabili a tergo dei limiti B di progetto

QUADRO DEL DISSESTO DEL PAI

Frane, conoidi, esondazioni, valanghe poligonali

Frane, conoidi, esondazioni, valanghe lineari

Frane, conoidi, esondazioni, valanghe puntiformi

Aree a rischio idrogeologico molto elevato (Titolo IV NdA PAI)

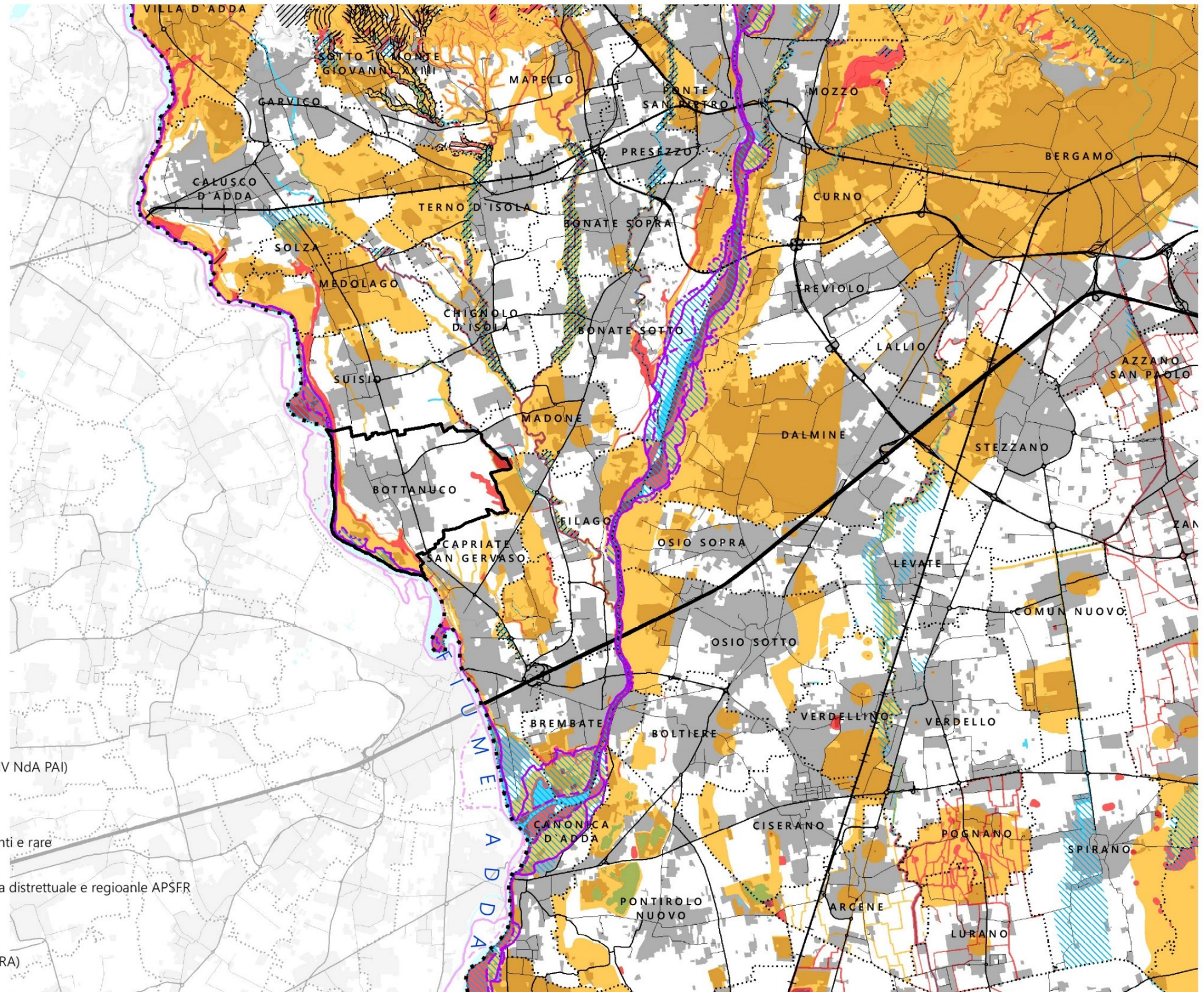
PIANO DI GESTIONE RISCHIO ALLUVIONI (PGRA)

Aree allagabili con alluvioni frequenti, poco frequenti e rare

Aree a potenziale rischio significativo di importanza distrettuale e regionale APSFR

VARIANTE PAI E PGRA DEL TORRENTE CHERIO

Aree in dissesto idraulico (PAI) e aree allagabili (PGRA)



DISEGNO DI TERRITORIO Mosaico della fattibilità geologica e PAI



LEGENDA

Confine provinciale

Confini comunali

Patrimonio idrico di superficie

ELEMENTI DI RIFERIMENTO DELLA RER

Elementi di primo livello

Elementi di secondo livello

Gangli

Corridoi

Corridoi regionali primari ad alta antropizzazione

Corridoi regionali primari a bassa o moderata antropizzazione

Varchi

Da deframmentare

Da mantenere

Da mantenere e deframmentare

RETE ECOLOGICA PROVINCIALE (RP titolo 8 e art. 23)

Aree protette

Siti Rete Natura 2000

Parchi locali di interesse sovracomunale (PLIS)

Corridoi

Corridoi terrestri

Corridoi fluviali

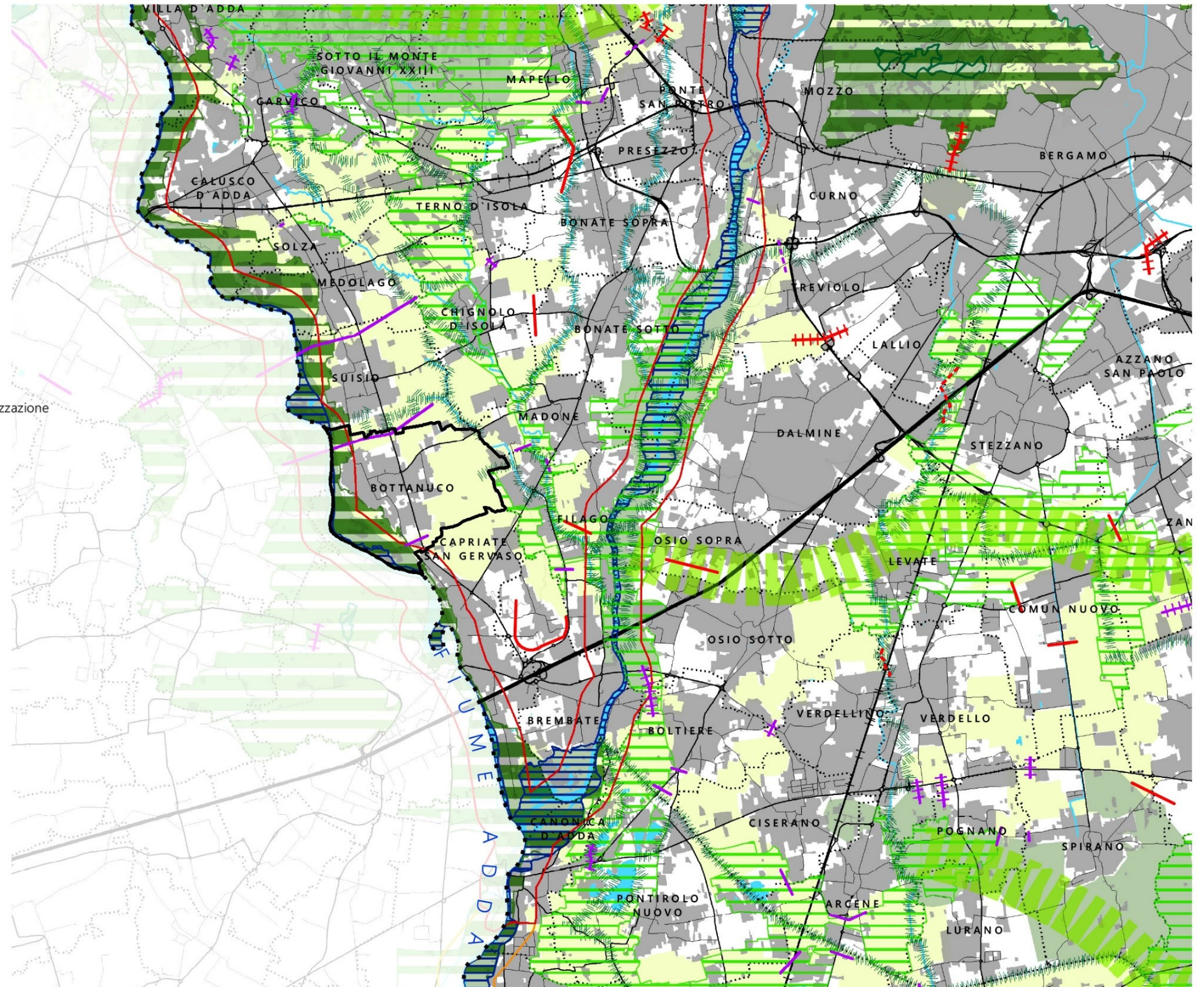
Connessioni ripariali

Varchi

Da deframmentare

Da mantenere

Da mantenere e deframmentare

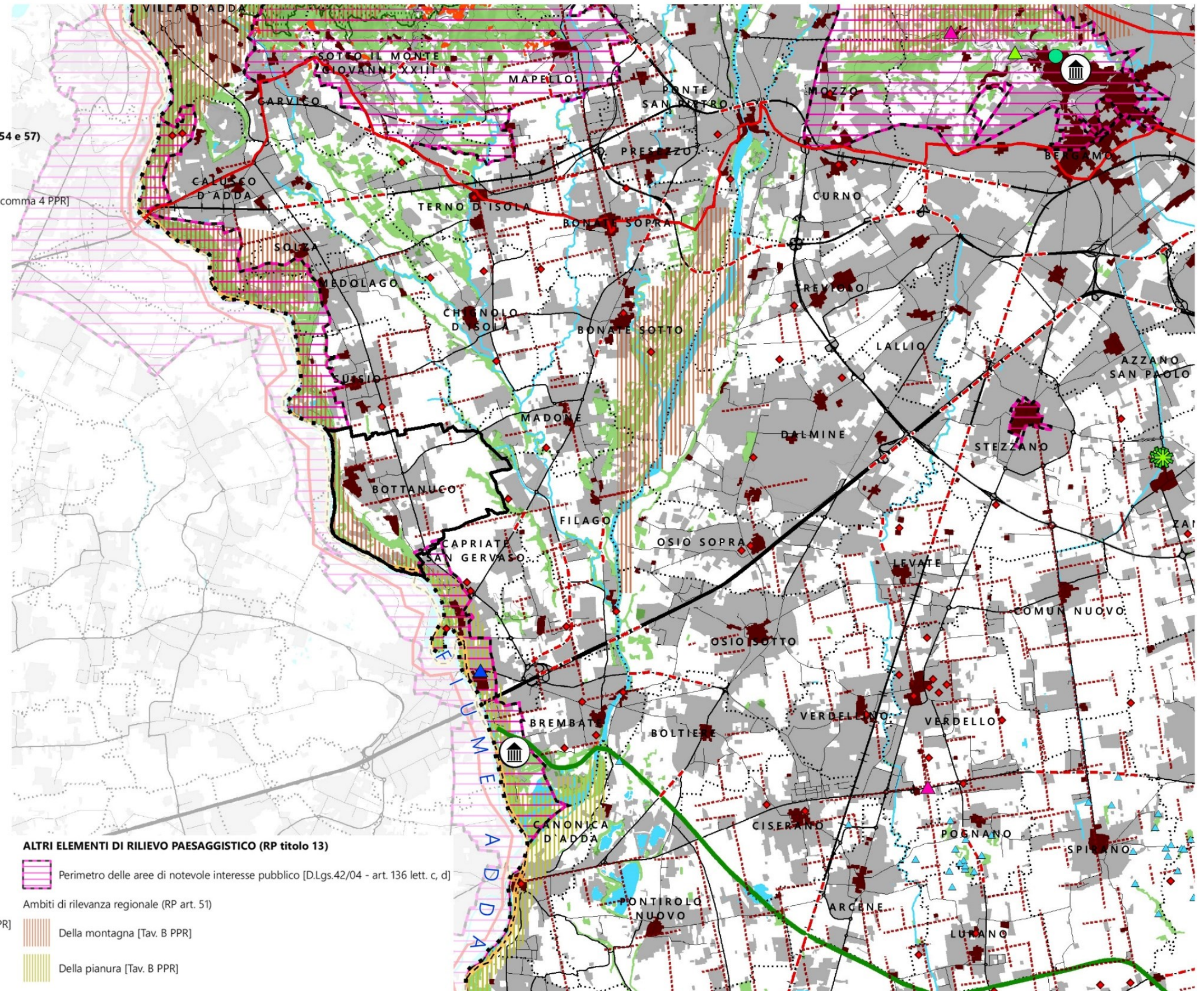


DISEGNO DI TERRITORIO Rete Ecologica Provinciale



LEGENDA

- Confine provinciale
- Confini comunali
- Patrimonio idrico di superficie
- PREVALENTE VALORE GEOMORFOLOGICO-NATURALISTICO (RP artt. 54 e 57)**
 - Geositi [art. 22 PPR]
 - Laghi insubrici. ambito di salvaguardia dello scenario lacuale [art. 19 comma 4 PPR]
 - Ambito di salvaguardia dei laghi insubrici [art. 19 comma 5 PPR]
 - Ambiti di elevata naturalità [art. 17 PPR]
- PREVALENTE VALORE AGRO-SILVO-PASTORALE (RP artt. 55 e 57)**
 - Alpeggi (fonte SIT RL)
 - Malghe (fonte SIT RL)
 - Terrazzamenti agricoli (fonte DBTR)
 - Fontanili (fonte UNIBG)
 - Boschi e fasce boscate (fonte SIT RL)
- PREVALENTE VALORE STORICO CULTURALE (RP artt. 56 e 57)**
 - Ritrovamenti archeologici
 - Navigli di rilevanza regionale [art. 21 comma 5 PPR]
 - Fossi e canali di bonifica
 - Segni delle centuriazioni
 - Siti riconosciuti dall'UNESCO [art. 23 PPR]
 - Centri storici
 - Tracciati guida paesaggistici [art. 26 PPR]
 - Strade panoramiche [art. 26 PPR]
 - Percorsi di fruizione panoramica e ambientale
 - Belvedere [art. 27.2 PPR]
 - Visuali sensibili [art. 27 comma 3 PPR]
 - Punti di osservazione del paesaggio lombardo [art. 27 comma 4 PPR]
 - Alberi monumentali (fonte MIPAAF)
- ALTRI ELEMENTI DI RILIEVO PAESAGGISTICO (RP titolo 13)**
 - Perimetro delle aree di notevole interesse pubblico [D.Lgs.42/04 - art. 136 lett. c, d]
 - Ambiti di rilevanza regionale (RP art. 51)**
 - Della montagna [Tav. B PPR]
 - Della pianura [Tav. B PPR]

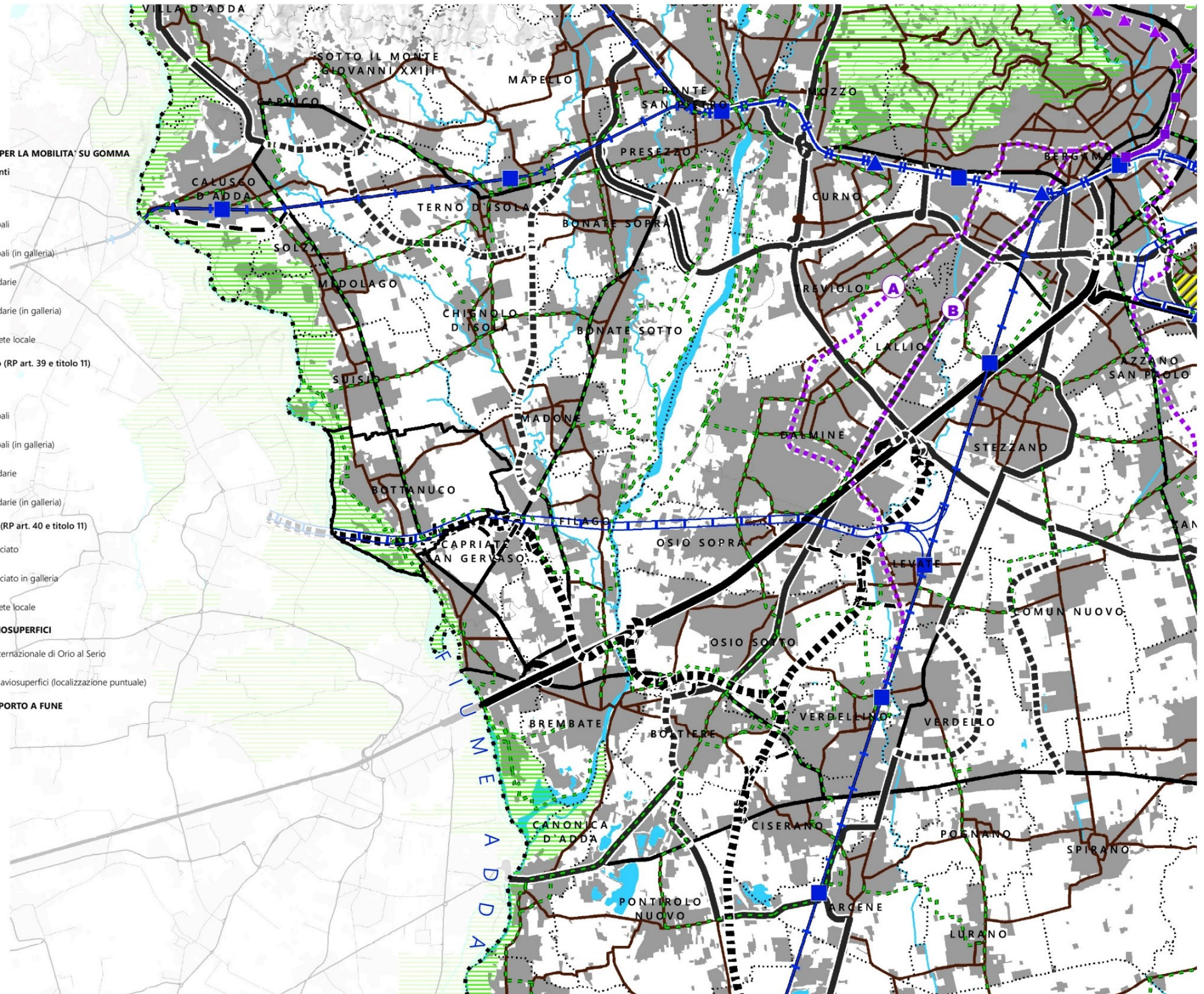


DISEGNO DI TERRITORIO Rete Verde Provinciale | Ambiti, sistemi ed elementi di rilevanza paesistica



LEGENDA

- Confine provinciale
 - Confini comunali
 - Patrimonio idrico di superficie
 - Parchi regionali nazionali
- INFRASTRUTTURE PER IL TRASPORTO COLLETTIVO**
- Infrastrutture esistenti**
- Tracciati ferroviari ad alta velocità
 - Tracciati ferroviari
 - Linee di trasporto collettivo in sede protetta
 - Stazioni ferroviarie
 - Fermate del trasporto collettivo in sede protetta
- Tracciati di progetto (RP art. 39 e titolo 11)**
- Nuovi tracciati ferroviari
 - Tracciati ferroviari da riqualificare
 - Linee di trasporto collettivo in sede protetta
 - Stazioni ferroviarie
 - Fermate del trasporto collettivo in sede protetta
- Itinerari di scenario (RP art. 40 e titolo 11)**
- Percorsi di qualità del trasporto collettivo in sede protetta
- RETE PORTANTE DELLA MOBILITA' CICLABILE (RP art. 42)**
- RETE PORTANTE DELLA MOBILITA' CICLABILE (RP art. 42)
- ROTTE DI NAVIGAZIONE LACUALE**
- ROTTE DI NAVIGAZIONE LACUALE
- INFRASTRUTTURE PER LA MOBILITA' SU GOMMA**
- Infrastrutture esistenti**
- Autostrade
 - Strade principali
 - Strade principali (in galleria)
 - Strade secondarie
 - Strade secondarie (in galleria)
 - Strade della rete locale
- Tracciati di progetto (RP art. 39 e titolo 11)**
- Autostrade
 - Strade principali
 - Strade principali (in galleria)
 - Strade secondarie
 - Strade secondarie (in galleria)
 - Strade della rete locale
- Itinerari di scenario (RP art. 40 e titolo 11)**
- Ipotesi di tracciato
 - Ipotesi di tracciato in galleria
 - Strade della rete locale
- AEROPORTI ED AVIOSUPERFICI**
- Aeroporto internazionale di Orio al Serio
 - Aeroporti ed aviosuperfici (localizzazione puntuale)
- IMPIANTI DI TRASPORTO A FUNE**
- Esistenti
 - In previsione



DISEGNO DI TERRITORIO Reti di mobilità