

- Legenda**
- Confine comunale
 - ▲ Prove penetrometriche dinamiche
 - Sondaggi a carotaggio continuo con SPT in foro
- Geologia: Successione neogenico - quaternaria**
- Unità non distinte in base al bacino di appartenenza
- Sintema Del Po (Unità Postglaciale) (Pg), Pleistocene superiore - Olocene
- Unità del Bacino dell'Adda
- Alloformazione Di Cantu' (LcA), Pleistocene superiore
 - Allogruppo Di Besnate (BES), Pleistocene medio - Pleistocene superiore
 - Unità Di Bulgarograsso (Ex Porto D'Adda Superiore Bps) (BBU), Pleistocene medio - Pleistocene superiore
 - Allogruppo Del Ponte Di Paderno (OPD), Pleistocene medio
 - Allogruppo Di Venegono (Ve), Pleistocene inferiore (terminale) - Pleistocene superiore
 - Formazione Di Trezzo (Alterazione Cd) (Re), Calabriano
 - Ceppo Dell'Adda (Cd), Calabriano
- Unità del Bacino del Brembo
- Ceppo Del Brembo (Cr), Pleistocene inferiore
- Morfologia**
- Discarica Di Cava/Miniera (sma)
 - Terreno Di Riporto Generico (ant)
 - Terrazzo naturale e/o scarpata erosionale evidente
 - Terrazzo naturale e/o scarpata erosionale poco evidente
 - Alfa pianura
 - Terrazzi antichi
 - Terrazzi fluviali

Ubicazione Indagini

A: via Papa Giovanni XXIII, 22/10/2018
 DIN1-DIN2: via Dante Alighieri, 17/12/2018
 1/10: via Silvio Pellico / via Kennedy, 18/11/2013 - 25/11/2013
 P1/P6: via Tasso 11/05/2018
 DP1/DP8: strada campestre dell'Olmotto / strada campestre del Crociotto, 07/04/2021
 C1: Sondaggio a carotaggio continuo verticale prof. 10 m con n. 3 SPT in foro
 C2: Sondaggio a carotaggio continuo verticale prof. 18 m con n. 3 SPT in foro

Committente:



COMUNE DI BOTTANUCO
(Provincia di Bergamo)

Tav. 1

Oggetto: **VARIANTE AL PIANO DI GOVERNO DEL TERRITORIO**
 ai sensi ex art. 13 L.R. 12/2005



AGGIORNAMENTO DELLA COMPONENTE GEOLOGICA, IDROGEOLOGICA E SISMICA
 ai sensi D.G.R. 30 novembre 2011 - n. IX/2616 e s.m.i.

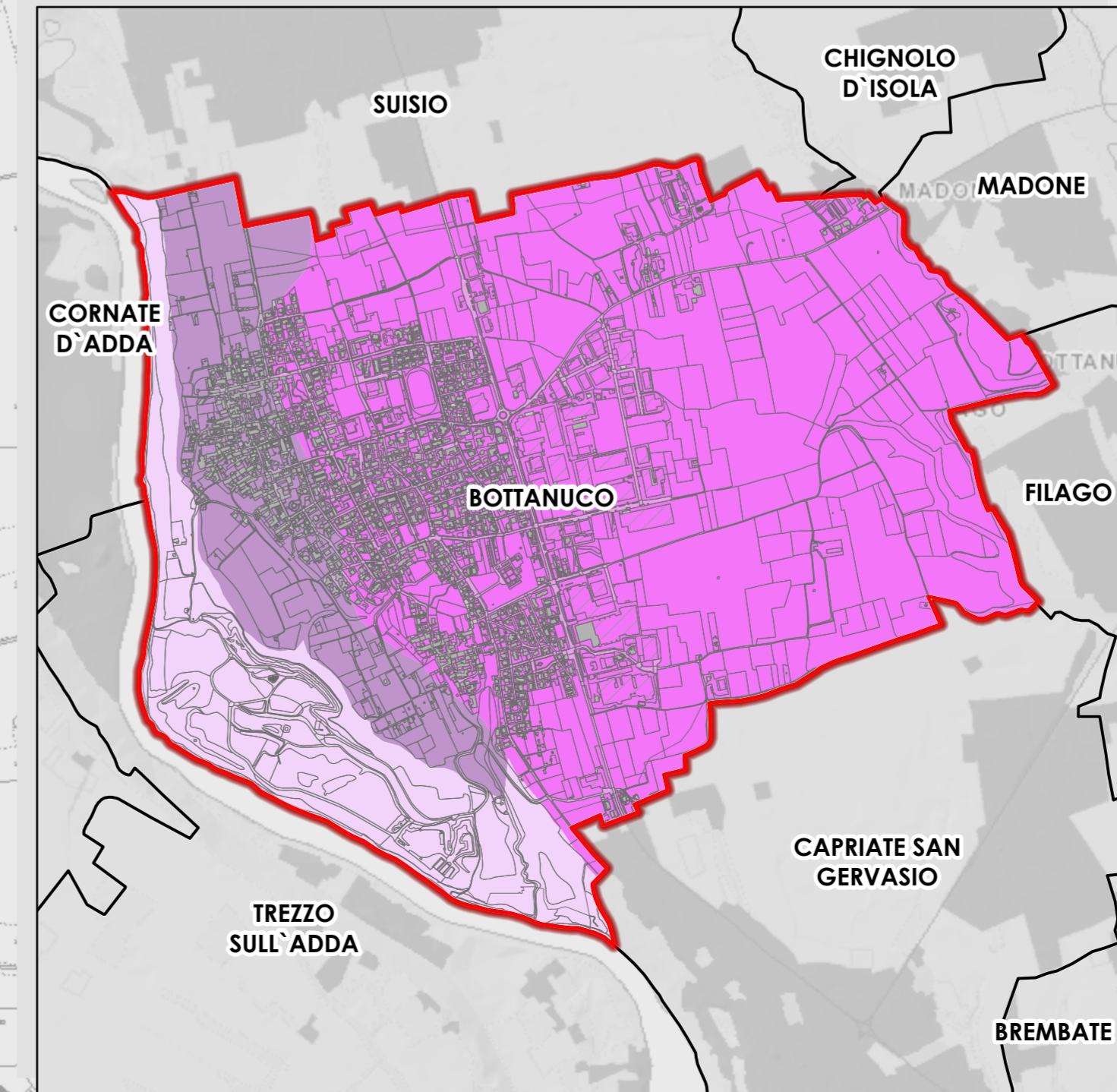
Redazione:

Dot. Andrea Brambati
GEOLOGO

andreabrambati@alice.it
andreabrambati@pec.epap.it

Partita IVA 06200810965
 C.F. BRMNDR78R19F205U
 Albo Professionale dei Geologi della Regione Lombardia
 Sez. A "Geologo Specialista", n. 1535

Orientamento:  Scala: **1:5.000** Data: **Febbraio 2024** Timbro/Firma: 



C1 - Sondaggio a carotaggio continuo verticale prof. 10 m con n. 3 SPT in foro

Da (m)	A (m)	Stratigrafia	SPT
0	10	Copertura eluviale/loessica argilloso limosa con ciottoli alterati	3m: 7-8-10 6m: 9-9-8 9m: 6-6-7

C2 - Sondaggio a carotaggio continuo verticale prof. 18 m con n. 3 SPT in foro

Da (m)	A (m)	Stratigrafia	SPT
0	12	Copertura eluviale/loessica argilloso limosa con ciottoli alterati	3m: 8-9-11
12	18	Ghiaia sabbiosa debolmente limosa con ciottoli	6m: 3-4-6 9m: 4-4-5