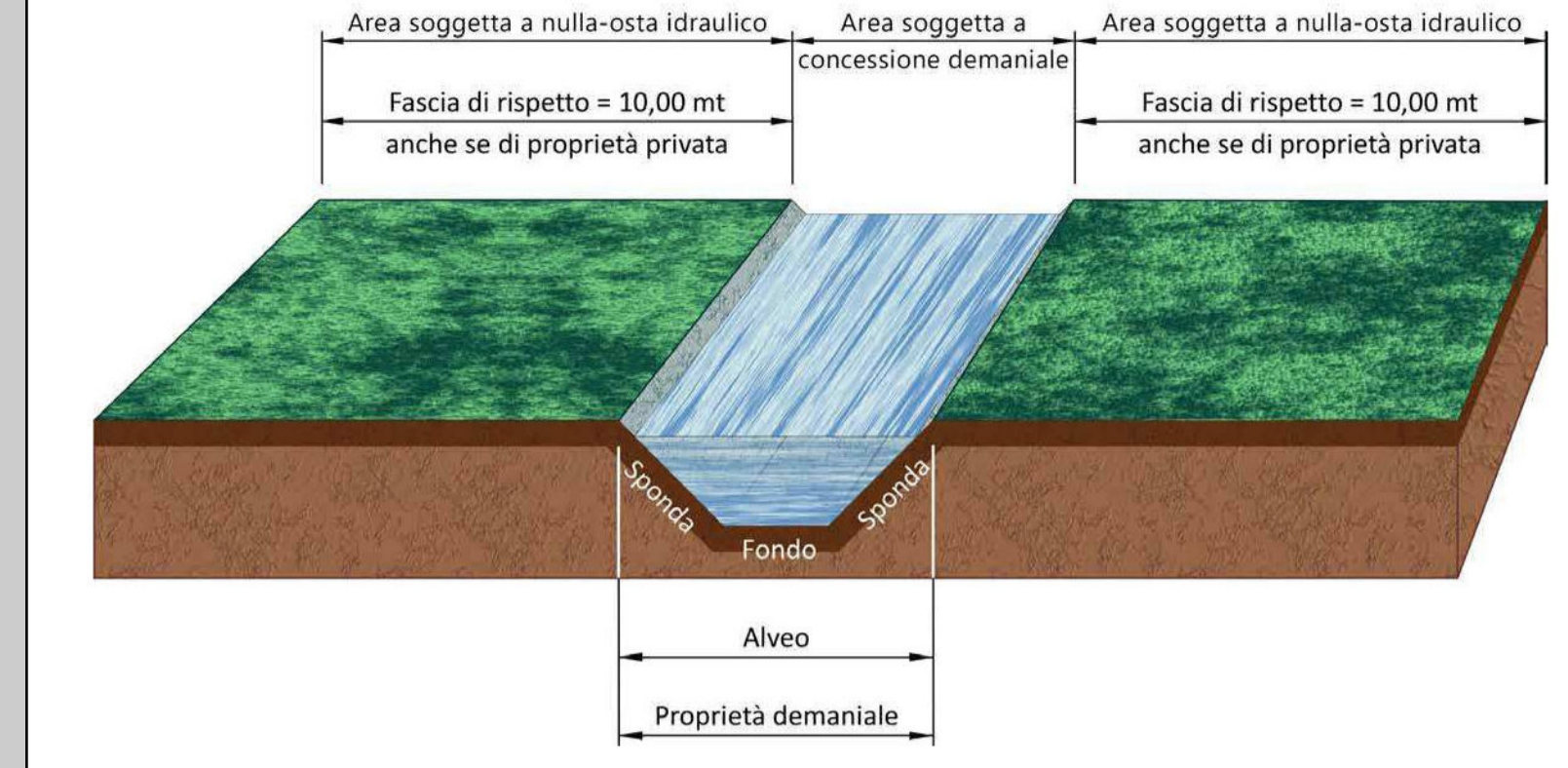


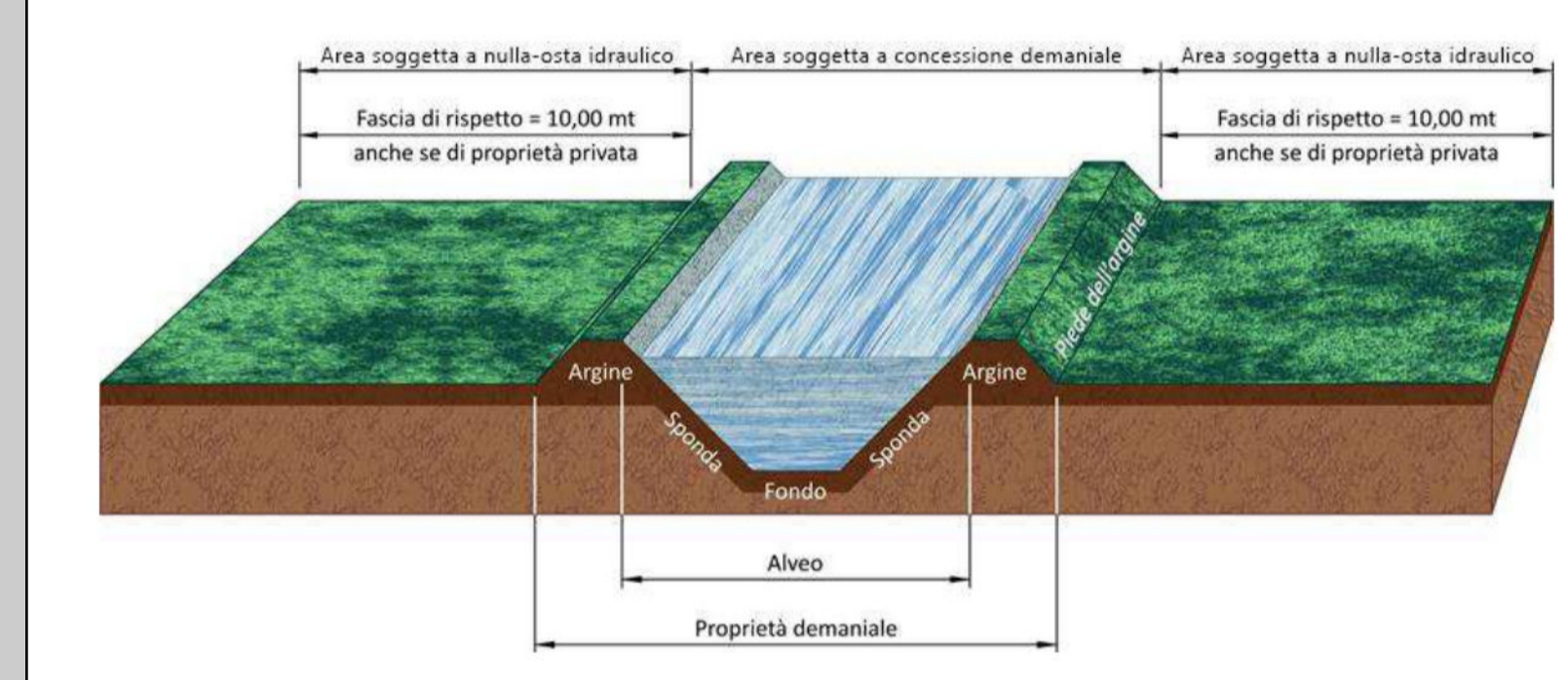
AREE INTERESSATE

Di seguito vengono riportati alcuni schemi tipo rappresentativi le aree del demanio idrico e le relative fasce di rispetto (10,00 mt), all'interno delle quali è necessario presentare istanza di concessione/nulla osta per eseguire qualsiasi opera e/fo attività.

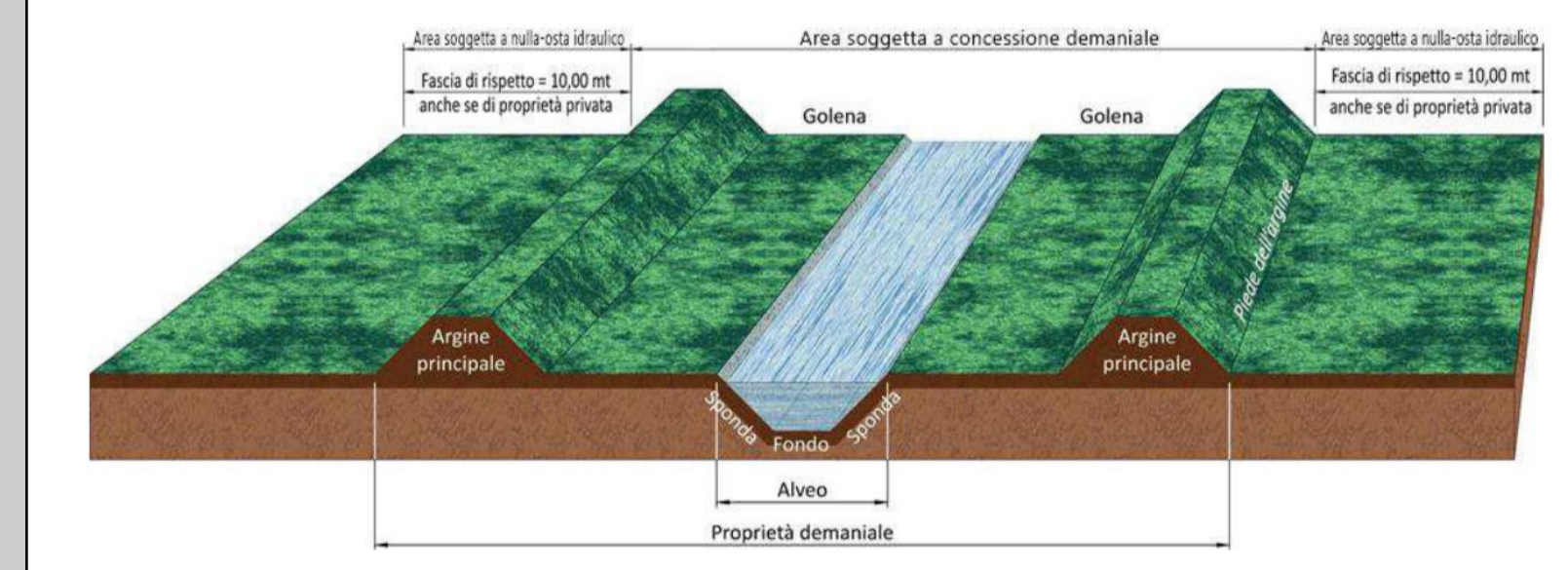
Schema 1: corsi d'acqua di piccole o medie dimensioni senza argini in rilevato.



Schema 2: corsi d'acqua con argini in rilevato.

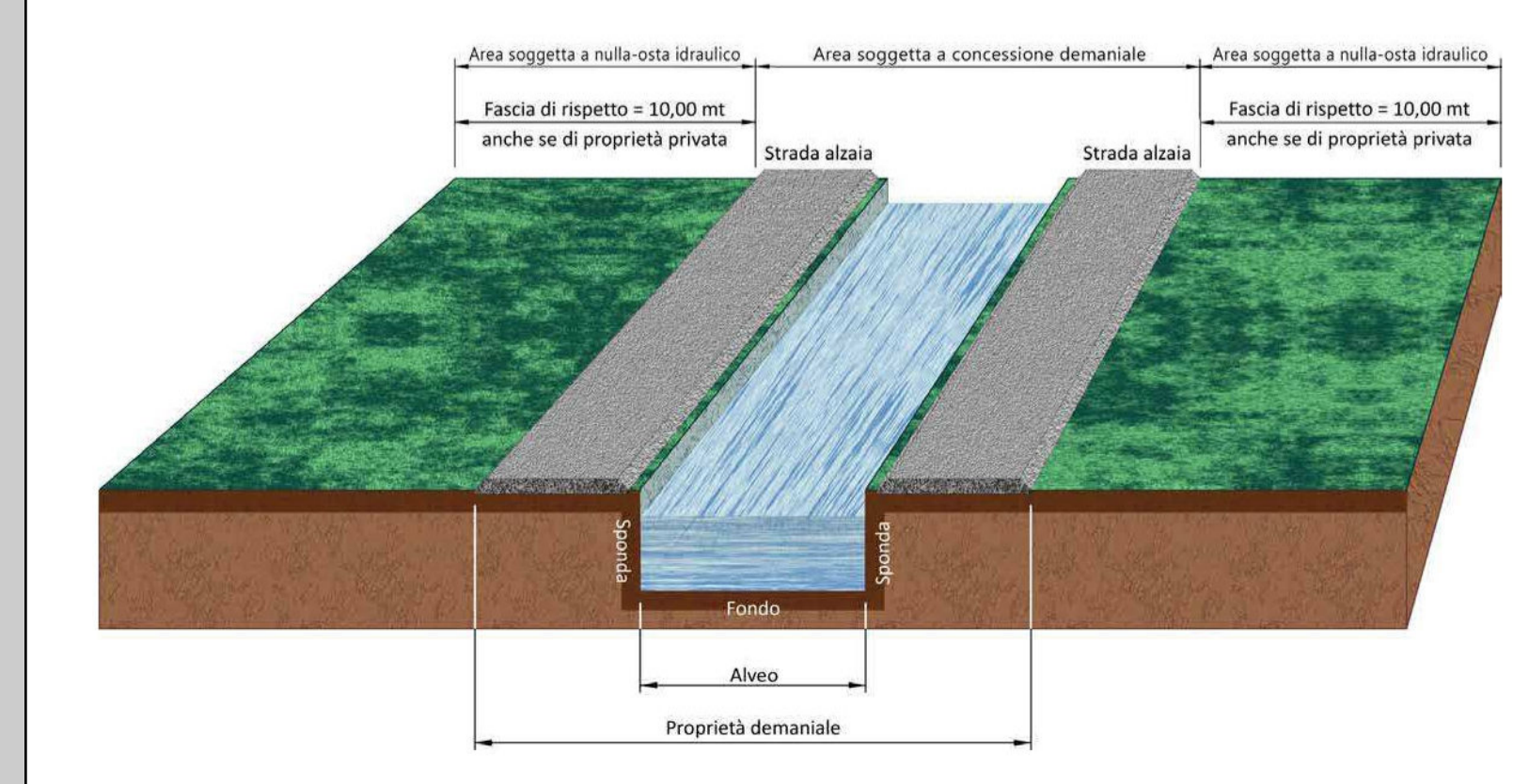


Schema 3: fiumi di grandi dimensioni con goleni⁽¹⁾ ed argini.



(1) Con il termine di **gole** si fa riferimento all'area compresa tra la riva di un corso d'acqua e il piede degli argini, si tratta della regione fluviale, anche una vasta area, che può essere naturalmente invasa dalle acque del fiume stesso durante eventi alluvionali e svolgere così l'importante funzione di laminazione.

Schema 4: canali e navigli affiancati da strade alzate.



Legenda

- Confine comunale
 - Reticolo Idrico Minore
 - Reticolo Idrico Principale (fiume Adda, torrente Zender)
- Fasce di rispetto del reticolo**
- Fascia di rispetto 10 m porzione di Reticolo Idrico Minore individuata solo su mappa catastale
 - Reticolo idrico minore - 10m ad eccezione del tratto terminale del corso d'acqua identificato dal codice BG 035-001 dove la morfologia non consente di escludere la possibilità di esondazione e le fasce di rispetto sono state ampliate
 - Reticolo idrico principale - 10m dalla sommità della sponda incisa

Num Progr	Denominazione	Comuni attraversati	Foce o sbocco	Traffo classificato come principale	Elenco AAPP
BG003	Torrente Zender	BOTTANUCO, CHIGNOLO D'ISOLA, FILAGO, MADONE, SUISIO	Dardo	tutto il corso	10
BG190	Fiume Adda	BOTTANUCO, CALUSCO D'ADDA, CANONICA D'ADDA, CAPRIATE SAN GERVASIO, CISANO BERGAMASCO, FARA GERA D'ADDA, MEDOLAGO, PONTIDA, SUISIO, VILLA D'ADDA	Po	tutto il tratto che è confine di provincia	1

Individuazione del reticolo idrico principale, Provincia di Bergamo - D.G.R. 14 dicembre 2020 n. XI/4037, Allegato A

Committente:



COMUNE DI BOTTANUCO
(Provincia di Bergamo)

Oggetto:
VARIANTE AL PIANO DI GOVERNO DEL TERRITORIO
ai sensi ex art. 13 L.R. 12/2005
AGGIORNAMENTO DELLA COMPONENTE GEOLOGICA, IDROGEOLOGICA E SISMICA
ai sensi D.G.R. 30 novembre 2011 - n. IX/2616 e s.m.i.


Tav. 3

RETICOLO IDRICO

Redazione:
Dott. Andrea Brambati
GEOLOGO
andrea Brambati@alice.it
andrea Brambati@pec.epap.it

Partita IVA 06200810965
C.F. BRMNR78R19F205U
Albo Professione dei Geologi della Regione Lombardia
Sez. A "Geologo Specialista", n. 1535

Orientamento:



Scala:

1:5.000

Data:

Febbraio 2024

Timbro/Firma:

