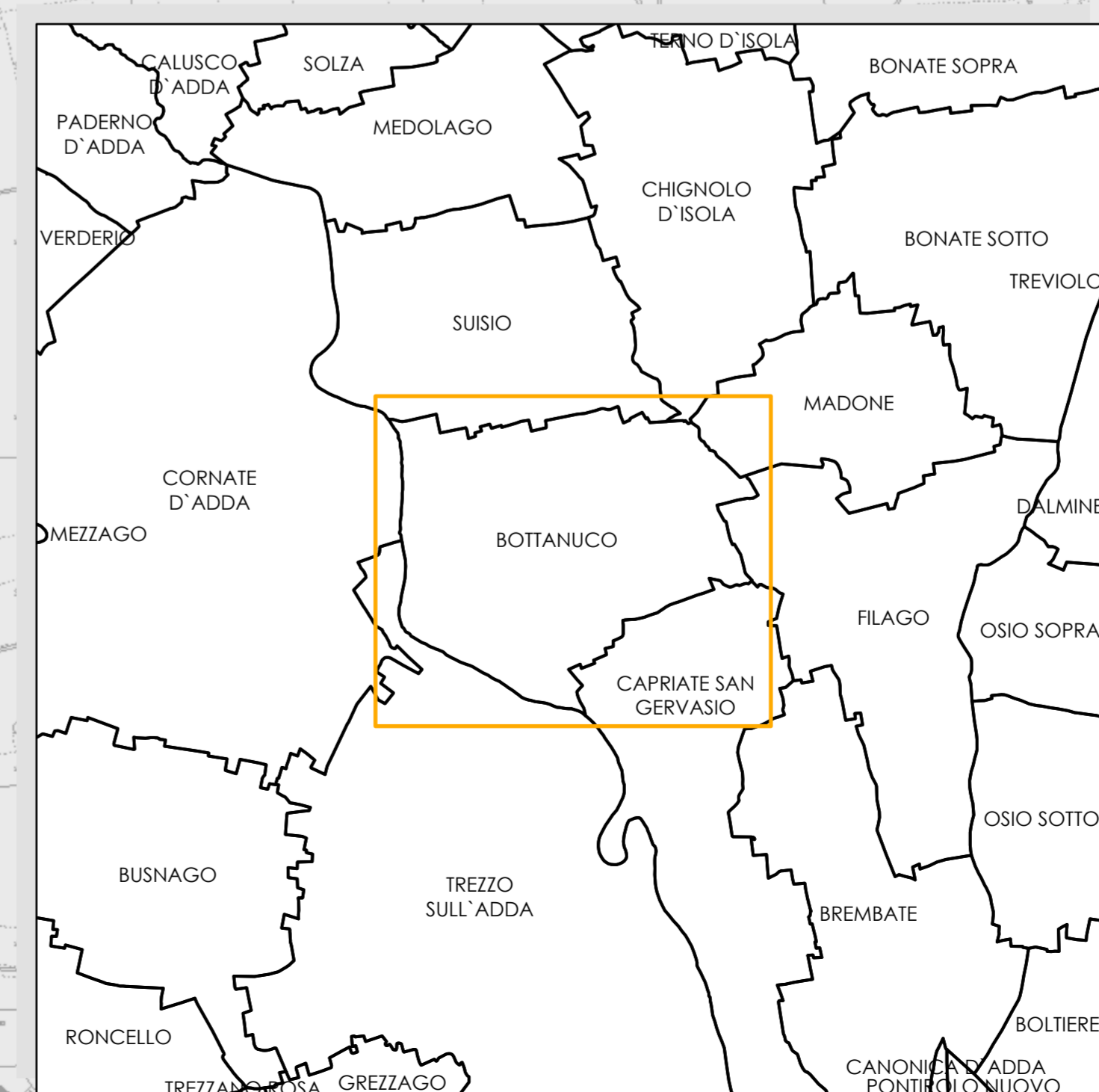



- Legenda**
- Confine comunale
 - Pozzi pubblici ad uso idropotabile
 - Zona di tutela assoluta delle captazioni di 10m di raggio (ai sensi D.Lgs.258/2000 art.5 comma 4 - D.G.R. n.7/1 2693 del 10/04/2003 - D.Lgs. 152/06 art. 94 e succ. mod. e int.)
 - Zona di rispetto delle captazioni di 200m di raggio - criterio geometrico (ai sensi D.P.R. n°236 del 1988/D.Lgs. 258/2000, art.5, commi 4,5,6,7/D.Lgs. 152/06 e succ. mod. e int.)
 - Zona di rispetto del campo pozzi del comune di Trezzo sull'Adda
- Reticolo idrico**
- Reticolo Idrico Minore
 - Reticolo Idrico Principale (fiume Adda, torrente Zender)
- Piano stralcio per l'assetto idrogeologico (PAI)**
- Limite tra la Fascia A e la Fascia B
 - Limite tra la Fascia B e la Fascia C
 - Limite esterno della Fascia C
- Fasce di rispetto del reticolo**
- Fascia di rispetto 10 m porzione di Reticolo Idrico Minore individuata solo su mappa catastale
 - Reticolo idrico minore - 10m ad eccezione del tratto terminale del corso d'acqua identificato dal codice BG 035-001 dove la morfologia non consente di escludere la possibilità di esondazione e le fasce di rispetto sono state ampliate
 - Reticolo idrico principale - 10m dalla sommità della sponda incisa
- P.G.R.A. Direttiva alluvioni 2007/60/CE**
- Ambito territoriale RP**
- Aree P3 o aree interessate da alluvione frequente
 - Aree P2 o aree interessate da alluvione poco frequente
 - Aree P1 o aree interessate da alluvione rara
- L.431/85, art. 1, lett. f: vincolo paesaggistico ai sensi della L. 1497/1939**
- Parco Adda Nord: L.R. 80/1983, D.G.R. 2869/2000



Committente:



COMUNE DI BOTTANUCO
(Provincia di Bergamo)

Tav. 6

Oggetto:

VARIANTE AL PIANO DI GOVERNO DEL TERRITORIO
ai sensi ex art. 13 L.R. 12/2005

AGGIORNAMENTO DELLA COMPONENTE GEOLOGICA, IDROGEOLOGICA E SISMICA
ai sensi D.G.R. 30 novembre 2011 - n. IX/2616 e s.m.i.

Elaborato Progettuale:

CARTA DEI VINCOLI


Redazione:

Dot. Andrea Brambati
GEOLOGO

andreabrambati@alice.it
andreabrambati@pec.epap.it

Partita IVA 06200810965
C.F. BRMNDR78R19F205U
Albo Professionale dei Geologi della Regione Lombardia
Sez. A "Geologo Specialista", n. 1535

Orientamento:



Scala:

1:5.000

Data:

Febbraio 2024

Timbro/Firma:

