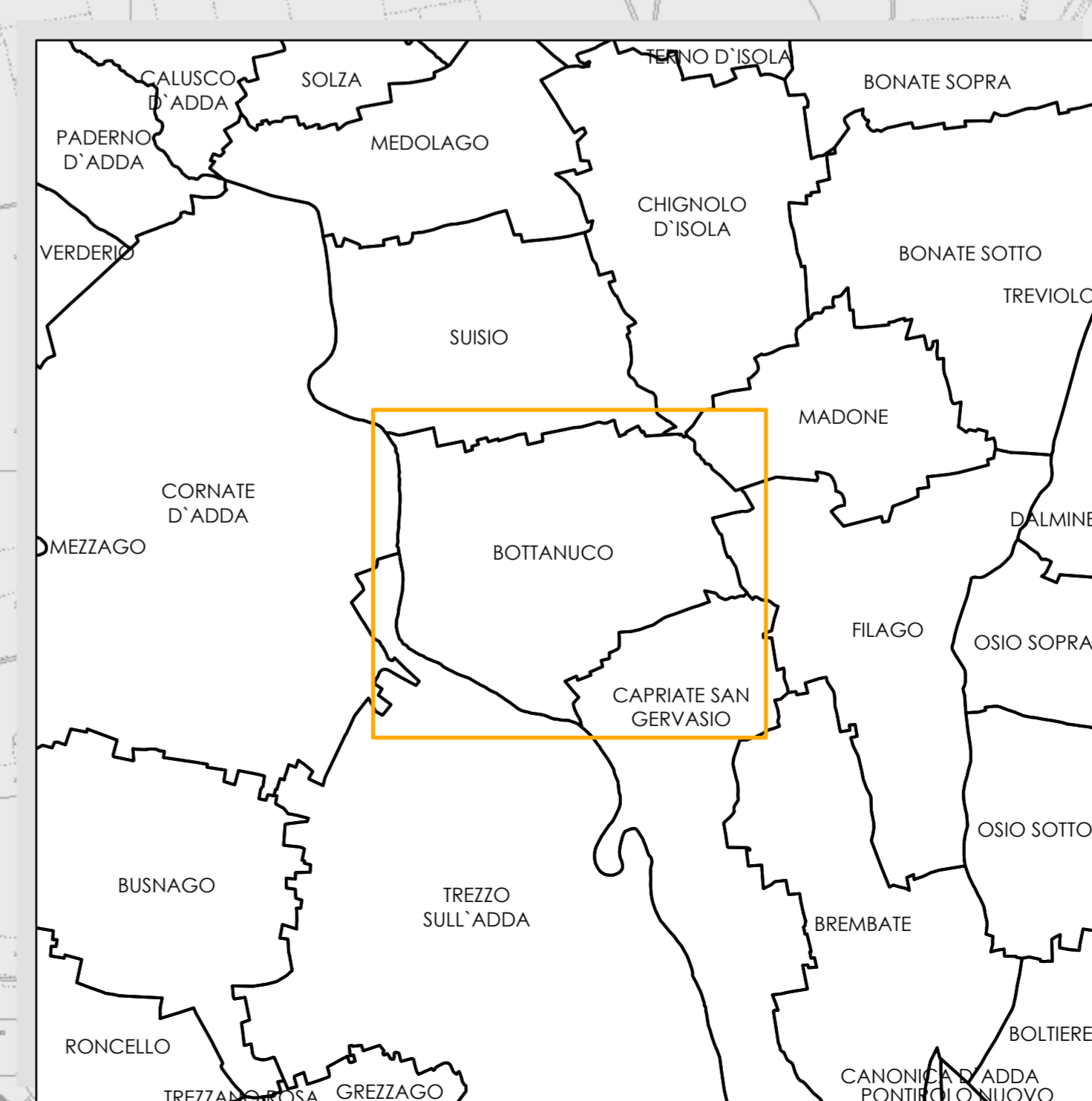



- Legenda**
- Confine comunale
  - Discarica
  - Cava ATEg29
  - Area di attenzione al contorno delle scarpate principali (fascia di profondità 10 m a partire dalla scarpata verso il ripiano superiore e dal piede della scarpata verso il ripiano inferiore)
  - Zone a rischio idrogeologico potenzialmente franose, caratterizzate da erosione accelerata e/o crolli e distacchi
- Piano stralcio per l'assetto idrogeologico (PAI)**
- Limite tra la Fascia A e la Fascia B
  - Limite esterno della Fascia C
  - Limite tra la Fascia B e la Fascia C
- P.G.R.A. Direttiva alluvioni 2007/60/CE**
- Aree P3 o aree interessate da alluvione frequente
  - Aree P2 o aree interessate da alluvione poco frequente
  - Aree P1 o aree interessate da alluvione rara
- ★ Condizioni di criticità geotecnica riconducibili a probabili cavità/strutture polliniche nel sottosuolo**
- In via Silvio Pellico / via Kennedy - PROVA PENETROMETRICA N°4 **6.5-11.5 m**
  - In via Silvio Pellico / via Kennedy - PROVA PENETROMETRICA N°9 **6.0-15.0 m**
  - In via Silvio Pellico / via Kennedy - PROVA PENETROMETRICA N°10 **8.0-11.0 m**



Committente:



**COMUNE DI BOTTANUCO**  
(Provincia di Bergamo)

**Tav. 7**

Elaborato Progettuale: **CARTA DI SINTESI**

Oggetto:

**VARIANTE AL PIANO DI GOVERNO DEL TERRITORIO**  
ai sensi ex art. 13 L.R. 12/2005

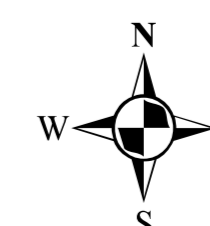
**AGGIORNAMENTO DELLA COMPONENTE GEOLOGICA, IDROGEOLOGICA E SISMICA**  
ai sensi D.G.R. 30 novembre 2011 - n. IX/2616 e s.m.i.

Redazione:

**Dott. Andrea Brambati**  
GEOLOGO

[andreabrambati@alice.it](mailto:andreabrambati@alice.it)  
[andreabrambati@pec.epap.it](mailto:andreabrambati@pec.epap.it)

**Partita IVA 06200810965**  
C.F. BRMNR78R19F205U  
Albo Professionale dei Geologi della Regione Lombardia  
Sez. A "Geologo Specialista", n. 1535

Orientamento: 

Scala: **1:5.000**

Data: **Febbraio 2024**

Timbro/Firma: 